L'ABEILLE DE LA N. ORLEANS.

BUREAUX, No 73, RUE DE CHARTRES

NOUVELLE-ORLEANS

VENDREDI MATIN, 6 MARS.

Compagnie d'Assurance des Facteurs et des Commerçants.

39.....Rue Carondelet.....39
Nouvelle-Orléans.

Tous les dividendes de cette Compagnie sont payables au comptant.

Montant des primes reçues la première année de (huit mois) de ses affaires, expirée le 30 avril 1867—$413,626 42.

—ACTIF—

Le 30 avril 1867..........$346,816 91.

Cette compagnie continue d'émettre des polices contre les pertes et les avaries occasionnées par les incendies et contre les dangers des fleuves et des mers, aux taux courants de prime.

MICHEL MUSSON, Président.
HARMON DOANE, Vice-Président,
Ed. A. PALFREY, Secrétaire.

—DIRECTEURS—

James Hewitt, J. J. Warren, W. A. Johnson, Wm Bell, J. W. Burbridge, Robert Pitkin, Jno L. Noble, Alf H. Isaacson, Moses Greenwood, Rich'd Milliken, Alfred S. Huntington, Sam'l E. Moore, Hugh McColl, Wm H. Henning, Marshall J. Smith, Thos M. Scott, L. Caulfield, Joseph Bloch, John Chaffe, J. B. Jennings, L. H. Terry, R. T. Buckner, Jos B. Blair, H. H. Ware, Sam'l Friedlander.

4oc—6 m

Wm. B. MORRIS & Co.

AGENCE D'ASSURANCE.

57..........Carondelet..........57

ÆTNA, DE HARTFORD.
Actif..........$4,650,000.

HOME, DE NEW-HAVEN.
Actif..........$1,450,000.

Représentant un capital d'assurance de SIX MILLIONS.

Risques d'incendie, de rivières et de mer écrits.

19 sept—6m

COMPAGNIE d'Assurance Mutuelle des Citoyens

DIXIEME ETAT ANNUEL.

CONFORMEMENT à sa charte, la Compagnie publie l'état suivant de ses affaires —

Total des primes pour l'année expirée le 30 novembre 1866..........$366,215 36

Primes d'incendie	$251,483 64	
Primes de mer	56,216 61	
Primes de rivières	58,575 70	$366,215 36
Moins les risques non expirés	$47,966 00	
Primes remboursées	2,942 66	50,608 66
Montant net des primes		$315,607 29
Pertes payées:		
Pertes par l'incendie	$162,194 98	
Pertes sur les mers	104,111 32	
Pertes sur les rivières	18,047 28	
	$284,353 48	
Réassurance	10,463 11	
Remboursements de vingt et de vingt-cinq pour cent	20,019 74	
Plus, les frais, les taxes de revenu intérieur, les profits et pertes, l'intérêt sur le scrip, l'escompte en moins, etc.	31,261 31	306,116 84
Bénéfice nets		$9,310 65
Montant net des primes le 30 nov. 1866		$315,427 29
Moins le montant sur lequel il a été remboursé vingt et vingt-cinq pour cent		176,666 20
Montant participant au bénéfice		$148,761 05

L'actif de la Compagnie est comme suit:

Billets	$26,105 37
Primes en voie de perception	110,967 66
Placé en bons de banques	71,301 50
Prêts sur garanties	26,427 70
Prêts sur hypothèques	12,287 43
Placé en bons de chemins de fer	8,350 00
Placé en scrip de compagnies d'assurances	20,052 60
En caisse	20,309 22
	$346,776 31

Le tableau qui précède est une copie exacte tirée des livres de la Compagnie.

O. GAILLARD, Président.
H. CASTAREDE, secrétaire.

ETAT DE LA LOUISIANE.

Paroisse d'Orléans, ville de la Nouvelle-Orléans.

Assermenté et souscrit pardevant moi, ce 17 décembre 1866.

PAUL W. COLLENS, Troisième Juge de Paix.

Les Directeurs ont résolu de déclarer un dividende scrip de vingt-cinq pour cent sur le montant net des primes participant au bénéfice, pour l'année expirée le 30 novembre 1866, dividende pour lequel il sera émis des certificats à partir du deuxième lundi de février prochain. Il sera de plus résolu de payer six pour cent sur les certificats de scrip non encore payés, à partir du deuxième lundi de février 1866.

DIRECTEURS:

J. Lorber,	A. Miltenberger,
A. Verloin De Gruy,	J. Lemore,
Jnos Gauche,	L. Grand,
Jas. A. White,	T. Avendano,
O. Gaillard,	A. H. D'Meza,
J. A. Stone,	F. Mathou,
	A. Eldault.

Bureau, rue Carondelet, No 3.

1er—1an

Compagnie d'Assurance Nationale

Contre les Risques Maritimes et les Risques d'Incendie.

BUREAU: AU COIN DES RUES CAMP ET COMMUNE—(Batisse Story)

WM. WHANN..........Président
LOUIS SCHNEIDER..........Vice-Président
E. N. GANUCHEAU..........Secrétaire

— Directeurs —

S. C. EMLEY,	LOUIS SCHNEIDER,
A. S. MANSFIELD,	WM. WHANN,
D. C. McCAN,	J. M. LAPEYRE,
W. W. HOWE,	B. L. MILLAUDON,
GEO. W. COCHRAN,	GEO. W. PORCH,
J. F. H. GRACE.	

La Compagnie continue à assurer contre les dangers de la mer, de rivières et de l'incendie, aux taux du tarif du Bureau des Assureurs de cette ville. 12 oct—1a

DIX-HUITIEME ETAT ANNUEL DE LA Compagnie d'Assurance Mutuelle du Crescent.

25 MAI 1867.

Les Directeurs, conformément à la Charte, soumettent l'état suivant des affaires de la Compagnie le 30 avril 1867—

Primes d'incendie dans l'année	$396,093 81	
Primes de mer dans l'année	160,885 85	
Primes de rivières dans l'année	284,577 35	
Total	$841,556 02	
Total net des primes		$756,734 54
Payé · Pertes par l'incendie	$110,488 49	
Pertes sur mer	124,502 47	
Pertes sur les rivières	287,987 02	
Taxes	33,669 44	
Payé: Profits et pertes, réassurances, escompte au lieu de scrip, intérêt, frais généraux, escompte		151,921 29—706,529 71
Bénéfice net		$48,204 83

L'actif de la Compagnie est comme suit:

Effets à recevoir	$40,154 78
Prêts sur bons et hypothèques	82 843 33
Prêts sur garanties et actions	22,586 88—145,585 00
Scrip étranger et du pays, compte de scrip	46,166 68
Propriété foncière	70,000 00
Encaisse	135,118 90
Bons consolidés 6 p c	$30,000 00
Bons de la ville	96,580 00
Compte d'actions de banques	175,677 17
Vallette Dry Dock Company	12,000 00
Bourse des Marchands	1,000 00
Compagnie d'allège et de sauvetage de la Nlle Orléans	500 00—315,757 17
Pour primes en voie de perception	79,376 44
Actif	$792,014 85

La Compagnie possède également—

Billets et bons suspendus	$436,385 21
Compte de scrip forfait	7,858 54
Intérêt non réclamé	9,295 56

Le tableau qui précède est une copie exacte tirée des livres de la Compagnie.

THOMAS A. ADAMS, Président.
HENRY V. OGDEN, Secrétaire.

PAROISSE D'ORLEANS, ville de la Nlle-Orléans.

Assermentés et souscrit pardevant moi, ce 22 mai 1867.

G. H. BRAUGHN, Deuxième Juge de Paix de la Paroisse d'Orléans.

La Compagnie payera un intérêt de SIX pour cent, comptant, sur les certificats non encore payés de scrip, aux porteurs des dits certificats, à partir du deuxième lundi de juillet prochain.

Les Directeurs ont en outre déclaré un dividende scrip de VINGT pour cent sur les primes ayant droit à la participation, pour l'année expirée le 30 avril 1867. Il sera émis des certificats pour le dit dividende, à partir du premier lundi d'août prochain.

THOMAS A. ADAMS, Président.
SAMUEL H. KENNEDY, Vice-Président.

—DIRECTEURS—

John Watt,	A. G. Ober,
C. T. Buddecke,	J. Norman Jackson,
Samuel B. Newman,	A. Thomson,
T. H. Foley,	P. Simms,
William Edwards.	John Phelps,
	L. P. Spyker

23 mai—12m

Compagnie d'Assurance Mutuelle de la Louisiane.

TREIZIEME ETAT ANNUEL.

CONFORMEMENT à la Charte, la Compagnie publie l'état suivant:

Total des primes de l'année expirée le 28 février 1867..........$838,130 13

Savoir · Primes d'incendie	$403,778 83	
Primes de mer	201,377 22	
Primes de rivières	232,974 08	$836,130 13
En moins, primes remboursées	$4,413 10	
En moins, primes non expirées	40,294 00	$44,707 10
Montant net des primes		$793,423 03
Pertes payées.		
Pertes par l'incendie	$140,362 80	
Pertes sur mer	131,980 30	
Pertes sur les rivières	204,175 35	
	$476,517 35	
Réassurances	43,364 34	
Dépenses, taxes, intérêts, escompte, etc.	56,273 87	
Escompte au lieu de scrip	77,770 36	$653,945 92
Bénéfice net		$139,477 11

L'actif de la Compagnie est comme suit:

Placé en propriétés foncières	$36,650 52
Placé en hypothèque sur propriétés foncières	85,952 50
Placé en bons de la ville et autres	82,220 00
Placé en actions de banque et de la ville	111,056 00
Placé en scrip de Compagnies d'Assurance	121,727 07
Prêts sur garanties	22,150 00
Effets	34,958 40
Primes en voie de perception	161,636 51
En caisse	182,688 31
	$739,448 31

Le tableau qui précède est une copie exacte des livres de la Compagnie.

CHAS. BRIGGS, Président.
J. P. ROUX, Secrétaire.

ETAT DE LA LOUISIANE

Paroisse d'Orléans, ville de la Nouvelle-Orléans.

Assermenté et signé pardevant moi, ce 19 mars 1867.

PAUL W. COLLENS, Troisième Juge de Paix.

Les Directeurs ont résolu de déclarer un dividende scrip de trente pour cent sur le montant net des primes de l'année expirée le 28 février 1867, et pour ce dividende, il sera émis des certificats à partir du 1er juillet prochain.

Il sera payé, le deuxième lundi de mai 1867, aux porteurs ou à leurs ayant-cause, six pour cent d'intérêt sur tous les certificats de scrip non encore payés.

CHAS BRIGGS, Président.
ANT. CARRIERE, Vice-Président.

J. P. ROUX, Secrétaire.

—DIRECTEURS—

Charles Briggs,	A. E. Montgomery,
Ant Carrière,	Chas Weisbaur,
Geo A Fosdick,	A Lecourt,
Mason Pilcher,	Frank Williams,
E. Brugier,	Thomas Byrne,
Chas Lafitte,	John Thornhill,
John S. Maunsell,	W A Violett,
P. Anderson,	D Piaggio,
Alfred Kearny,	Hugh Macdonald,
A. Frerichs,	Harlow J Phelps,
Geo W Dunbar,	Wm H Pinckard,
E F Stockmeyer,	Henry H Bryan,
Geo W Hynson,	John B Wallis,
Arch'd Montgomery,	J B Ehlers,
Henry J Vose,	George Foster,
E Marqueze,	Andrew Stewart,
	L. E. Potter

23 mars—1m

John S. Wallis vs John D. Atkins et Joseph L. Dunham — Smith & McKenna vs Joseph L. Dunham et John D. Atkins.

QUATRIEME Cour de District de la Nlle-Orléans—Nos 20,278 et 20,314. En vertu de deux writs de fieri facias à moi adressés par l'Honorable Quatrième Cour de District de la Nlle-Orléans, dans les affaires ci-dessus, je procéderai le MARDI, treize et un mars 1867, à midi, à la Bourse des Négociants et des Encanteurs, rue Royale, entre celles du Canal et de la Douane, dans le Deuxième District de cette ville, à la vente publique et adjudication de—



Le steamboat BUFORD, ensemble avec ses machines, agrès et apparaux, tel qu'il se trouve aujourd'hui sur le Bayou Manchac, vis-à-vis le débarcadère de Ferry de Alger, à Alger, en dessous du débarcadère du Ferry de Deuxième District.

Saisi dans l'affaire ci-dessus.

Conditions—Comptant, au moment de l'adjudication.

GEO. W. AVERY, Shérif de la Paroisse d'Orléans.

3,24,31 mars

SEIZIEME ETAT ANNUEL.

Compagnie d'Assurance Mutuelle du Home, de la Nlle-Orléans.

CONFORMEMENT à sa charte, la Compagnie publie l'état suivant de ses affaires pour l'année expirée le 31 décembre 1867.

Primes reçues dans l'année expirée le 31 décembre 1867, y compris les risques non expirés de 1866		$321,590 00
Primes sur les risques de mer	$42,002 34	
Primes sur les risques de rivières	107,250 23	
Primes sur les risques d'incendies	172,337 43	$321,590 00
En moins: primes remboursées	1,599 90	
En moins: primes sur risques non expirés en 1867	39,851 00	41,450 90
Montant net des primes de l'année expirée le 31 décembre 1867		$280,139 10
Pertes payées dans la même période:		
Sur les risques de mer	25,980 74	
Sur les risques de rivières	109 826 94	
Sur les risques d'incendies	30 297 46	
	166,065 14	
Réassurances	12,947 33	
Dépenses, taxes, intérêt de scrips, etc., moins escompte et intérêt	38,708 31	$217,740 78
Restant		62,398 32
Vingt-cinq pour cent et quinze pour cent remboursés au lieu de scrip		57,391 22
Réservé pour pertes non payées		5,007 10
L'actif de la Compagnie est comme suit:		
347 bons de la ville de la Nlle Orléans, de $1,000 chaque		347,000 00
35 bons de l'Etat de la Louisiane, de $1,000 chaque		35,000 00
36 bons de l'Etat de la Louisiane, de $500 chaque		18,000 00
68 bons de la Cie. de l'Hôtel St-Charles, de $1,000 chaque		68,000 00
80 bons 5-20 des E. U., de $500		40,000 00
5 actions de la Cie. de Dry Dock Vallette, de $1,000		5,000 00
800 actions de la Banque de la Nlle-Orléans, de $50 chacune, évaluées à $30	24,000 00	
650 actions de la Banque de l'Union de la Nlle-Orléans, de $75 chacune, évaluées à $50 chaque	32,500 00	
845 actions de la Banque du Canal, de $50 chacune, évaluées à $50	42,250 00	
500 actions de la Banque Mechanics' and Traders, de $50, évaluées à $50 chaq.	25,000 00	
125 actions de la Banque Crescent City, de $50 chaque, évaluées à $15 chacune	1,875 00	
100 actions de la Banque des Marchands, de $30 chaque évaluées à $15 chacune	1,500 00	$127,125 00
En caisse		51,093 50
Propriété foncière au No 78 de la rue du Camp		50,000 00
Prêts garantis		62,415 00
Effets à recevoir	12,745 50	
En moins: mauvais et douteux	6,544 14	6,201 45
Comptes non encore payés et en voie de perception	70,056 62	
En moins: mauvais et douteux	10,211 65	59,844 97
Scrips d'autres Compagnies d'assurance		8,444 00
Total de l'actif		$878,724 02

Le tableau qui précède est une copie exacte tirée des livres de la Compagnie.

ALFRED MOULTON, président,
A. W. HUNTER, secrétaire.

ETAT DE LA LOUISIANE.

Paroisse d'Orléans, ville de la Nouvelle-Orléans.

Assermenté e 'souscrit pardevant moi, ce 14 janvier 1868.

PARIS CHILDRESS, Deuxième juge de paix.

Les Directeurs ont résolu de payer six pour cent comptant sur tous les certificats de scrip non encore payés aux porteurs légaux de dits certificats, à partir du deuxième MARDI de février prochain et il est de plus:

Résolu qu'en vue de la dépréciation de l'actif de la Compagnie, les émissions de scrips de 1858, 1859, 1860 et 1861, sont par les présentes appelées (conformément à la Charte) pour les réductions de vingt-cinq pour cent sur chaque émission; et que lesdits scrips seront livrés pour la réduction sur le paiement de l'intérêt annuel, ainsi qu'il est déclaré par une résolution de cette direction adoptée aujourd'hui.

ALFRED MOULTON, président,
Wm M. PERKINS, vice-président,
A. W. HUNTER, secrétaire.

—DIRECTEURS—

E. K. CONVERSE,	B. F. ETHELL,
ROBERT HARE,	JOS. N. ISENHOUR,
JOS. HOY,	J. H. LUDWIGSEN,
ALFRED MOULTON,	A. H. MAY,
J. M. ALLEN,	JNO. T. MOORE,
JNO. C. ROGERS,	W. M. PERKINS,

17janv—1m

Compagnie d'Assurance Mutuelle des Marchands.

TREIZIEME ETAT ANNUEL

CONFORMEMENT à sa charte, la Compagnie publie l'Etat suivant de ses affaires:—

Le montant des primes reçues pendant l'année expirée le 31 mai 1867, y compris les primes non expirées de l'année précédente:

Sur les risques d'incendie	$895,910 49	
Sur les risques de rivières	200,338 06	
Sur les risques de mer	337,231 32	
Total des primes		$1,433,479 86
En moins—Primes sur risques non expirés le 31 mai 1867	$224,186	
Primes remboursées	25,953 29	250,137 29
Montant net des primes gagnées le 31 mai 1867		$1,183,342 57
Pertes payées pendant l'année:		
Sur les risques d'incendie	$311,225 89	
Sur les risques de rivières	199,719 43	
Sur les risques de mer	278,627 60	
	$789,570 92	
Taxes	33,650 57	
Ré-assurances, Dépenses, Profits, pertes, moins intérêt	93,302 44	$926,523 98
Bénéfice net		$256,818 59

L'actif de la Compagnie est comme suit:

Propriétés foncières	$150,617 27
Billets garantis par hypothèques	561,980 11
Billets garantis par nantissement	100,007 40
Encaisse	74,750 32
En prêts	143,735
Actions de banques et de chemins de fer	36,629 83
Primes en voie de perception	59,639 00
Bons de la Ville	113,891 71
Effets à recevoir	36,716 00
Scrips de Compagnies d'Assurance	15,000
Actions de la Presse "Levee Steam"	5,000
Actions du Dry Dock Valletti	4,000
Actions de "Marine Dry Dock"	2,250
Actions de "Merchants Ex hange"	1,000
Actions du "Lightering Wrecking Co"	1,000
Bons de l'Etat	1,500
Total	$1,406,416 43

En moins:		
Intérêts non réclamés et intérêts à payer en juillet prochain	$95,264 12	
30 pour cent sur le capital du scrip de 1859, payable en juillet	50,548 50	
Primes sur risques non terminés le 31 mai 1867	224,162	$378,994 7
Actif net		$1,027,421 81

Le tableau ci-dessus est une copie exacte des livres de la Compagnie.

PAUL FOURCHY, Secrétaire.
JOHN PEMBERTON, Président.

ETAT DE LA LOUISIANE,

Paroisse d'Orléans, Ville de la Nouvelle-Orléans.

Assermenté et signé pardevant moi, ce 6 juin 1867.

PAUL W. COLLENS, Troisième Juge-de-Paix.

A une Assemblée des Directeurs tenue le 8 juin 1867, il a été résolu de déclarer un divende en scrip, de Vingt pour Cent sur les primes nettes de l'année, pour lequel des certificats de scripe seront émis le premier août prochain. Il a été aussi résolu de payer, le Second Lundi de Juillet prochain, TRENTE POUR CENT SUR LE CAPITAL DU SCRIP DE 1859 et Six pour Cent d'intérêts sur tous les scrips émis par la Compagnie.

— Directeurs. —

John Pemberton,	M. Puig,
Chs. Segory,	David McCoard,
Pierre Fouts,	P. Maspero,
S. Q. Reif,	L. T. Généres,
J. J. Fernandez,	J. Morgan Hall.
E. Dusseucor	

juin—1

AUGUSTE BOHN vs JAMES A. MORAN.

TROISIEME COUR de District de la Nouvelle Orléans, No 24,491—En vertu d'un writ de saisie et vente à moi adressé par l'Honorable Troisième Cour de District de la Nouvelle-Orléans, dans l'affaire ci-dessus, je procéderai le LUNDI, neuf de mars 1868, à midi, à la Bourse des Négociants et des Encanteurs, rue Royale, entre celles du Canal et de la Douane, dans le Deuxième District de cette ville, à la vente publique et adjudication de la propriété dont description suit—

Un certain terrain situé dans le Premier District de cette ville, dans l'îlet borné par les rues du Camp, des Magasins, Calliope et Galennié, et désigné par le No Quatre d'après un plan dressé par J. A. d'Hémécourt, voyer, le 19 de janvier 1867 et maintenant déposé en l'étude de Félix Grima, notaire public en cette ville, avec une copie certifiée du dit plan est annexée à un inventaire et à une réestimation de la propriété appartenant à la succession de John L. Riddell, pris par le dit notaire Grima, le 24 de décembre 1866.

Le dit terrain mesure, mesure américaine, conformément au dit plan, vingt-cinq pieds sept pouces de face à la rue du Camp, entre celles Calliope et Galennié sur une profondeur de cent vingt sept pieds six pouces six lignes, entre lignes égales et parallèles.

Ensemble avec les bâtisses et améliorations qui s'y trouvent et tous les droits, privilèges, servitudes et avantages y attachés et y appartenant.

Cette propriété appartient au défendeur au moyen de l'acquisition qu'il en a faite de la succession de John L. Riddell, suivant acte au rapport du dit notaire Grima, en date du 25 février 1867.

Saisie dans l'affaire ci-dessus.

Conditions—Comptant au moment de l'adjudication

GEO. W. AVERY, Shérif de la Paroisse d'Orléans.

6 fév—6 15 23—3 8 mars

Gaspard Theurer vs Mathew Weisheimer

QUATRIEME COUR de District de la Nouvelle Orléans—No 20,187.—En vertu d'un writ de saisie et vente à moi adressé par l'Honorable Quatrième Cour de District de la Nouvelle-Orléans, dans l'affaire ci-dessus, je procéderai le LUNDI vingt-trois mars 1868, à midi, à la Bourse des Négociants et des Encanteurs, rue Royale, entre celles du Canal et de la Douane dans le Deuxième District de cette ville, à la vente publique et adjudication de la propriété dont description suit:

Cinq terrains situés au faubourg Washington, dans le Troisième district de cette ville, dans l'îlet borné par les rues Clouet, d'Amour, Louisa et des Bons Enfants et désignés par les numéros Neuf, Dix, Onze, Douze et Treize de l'îlet No 3 2, d'après un plan dressé par Louis J Pilié, arpenteur, et déposé en l'étude de C. Pollock, ci-devant notaire public en cette ville.

Les dits terrains sont contigus et mesurent comme suit savoir: les Nos neuf, dix, onze et douze, chacun trente pieds de face à la rue des Bons-Enfants, sur cent-vingt pieds de profondeur entre lignes parallèles. Le No neuf forme l'angle des rues Louisa et des Bons-Enfants; et le No treize mesure trente pieds huit pouces de face à la rue des Bons-Enfants, sur cent-vingt pieds de profondeur entre lignes parallèles, les dits cinq terrains formant un passage commun ou allée commune de quinze pieds de largeur.

Ensemble avec toutes les bâtisses et améliorations qui s'y trouvent et tous les droits, privilèges, servitudes et avantages y attachés et y appartenant.

Cette propriété appartient au défendeur, au moyen de l'acquisition qu'il en a faite de H. L. Boyle suivant acte au rapport de Geo. Lugenbuhl, ci-devant notaire public en cette ville, en date du 3 de novembre 1854.

Saisie dans l'affaire ci-dessus.

Conditions—Comptant, au moment de l'adjudication.

GEO. W. AVERY, Shérif de la Paroisse d'Orléans.

21 fév—29—mars 8,14,22

Henry Mueller vs Henry Nelson.

SIXIEME COUR de District de la Nouvelle-Orléans—No 20,782—En vertu d'un writ de saisie et vente à moi adressé par l'Honorable Sixième Cour de District de la Nouvelle-Orléans, dans l'affaire ci-dessus, je procéderai le MARDI dix de mars 1868, à midi, à la Bourse des Négociants et des Encanteurs, rue Royale, entre celles du Canal et de la Douane, dans le Deuxième District de cette ville, à la vente publique et adjudication de la propriété dont description suit—

QUINZE TERRAINS situés au faubourg Marigny, dans le Troisième District de cette ville, comprenant la totalité du morceau de terre triangulaire désigné par le numéro dix-sept (17) borné par les rues de l'Industrie et Broad et l'Avenue de Londres et ayant une petite ligne sur la rue de l'Agriculture. Le tout suivant plan déposé en l'étude de E. G. Gottschalk, notaire public en cette ville, sous le No 32.

Cette propriété appartient au défendeur au moyen de l'acquisition qu'il en a faite du demandeur, suivant acte au rapport d'Abel Dreyfous, notaire public en cette ville, en date du 3 de novembre 1866.

Saisie dans l'affaire ci-dessus.

Conditions—Comptant au moment de l'adjudication.

GEO. W. AVERY, Shérif de la paroisse d'Orléans.

6fév—6,15,23,29—10mars

CHARTE. CHARTE.

Etat de la Louisiane, Paroisse d'Orléans ville de la Nouvelle-Orléans.

QU'IL soit connu que ce 31e jour de janvier mil huit cent soixante huit et la quatre-vingt-douzième année de l'Indépendance des Etats-Unis d'Amérique, pardevant nous, EDWARD IVY, notaire public, dans et pour la Paroisse d'Orléans, Etat de la Louisiane, dû ment commissionné et ayant qualité, en présence des témoins ci-après nommés et dont les signatures sont ci-dessous apposées, se sont présentées les personnes ci-après nommées, lesquelles ont déclaré que, profitant des lois de la Louisiane relativement aux corporations dans cet Etat, elles conviennent de se former et de former ceux qui s'y associeront en une corporation dans le but et sous les règlements qui suivent:

ARTICLE I.

Le nom de corporation de cette société sera la Compagnie du chemin de fer d'Orléans.

ARTICLE II.

Le siège des affaires et le domicile légal de cette corporation seront à la Nouvelle-Orléans.

ARTICLE III.

Le but de cette Société est de construire et de maintenir en ville des chemins de fer convenables pour le transport des passagers et, en général, d'exercer les pouvoirs et privilèges dont elle pourrait être en est, par les présentes, revêtue à l'effet de mettre à même de construire et d'exploiter des chemins de fer.

ARTICLE IV.

Le capital de cette corporation est, par les présentes fixé à trois cent mille ($300,000) piastres représentées par trois mille actions de cent piastres. Il devra être payé cinq pour cent sur chaque souscription, à la signature de ces articles; le reste sera payé à l'époque et en tels montants et versements qu'ordonnera la Direction, pourvu qu'il ne soit pas exigé plus de dix (10) pour cent de la dite souscription, et que l'appel de fonds ne sera fait plus souvent qu'il ne faut dans les trente jours. Si un souscripteur refusait ou négligeait d'effectuer ces paiements ponctuellement à échéance, il portera un intérêt à la somme due un intérêt de huit pour cent l'an, de l'échéance à parfait paiement; et si un souscripteur refusait ou négligeait d'effectuer soit un des versements dans les trente jours qui suivront l'époque fixée pour le paiement, les Directeurs se réserveront le droit de vendre, à l'enchère publique ou autrement, après dix jours d'avis au dit souscripteur, l'action ou les actions sur lesquelles le montant est dû.

ARTICLE V.

La dite corporation assume, par les présentes, toutes les obligations de F. Mouney et Co, principaux, et Geo W. Hynson, D. S. Macarty, L. E. Lemarié et B. Saloy, caution dans le contrat et l'achat de droit de passage pour l'établissement des chemins de fer dans les rues Canal, Dauphine, Dumaine et autres rues dans la ville de la Nouvelle-Orléans, d'après l'acte passé pardevant William J. Castel, notaire public de la Paroisse d'Orléans, le 5 juillet 1867 et par acte passé pardevant Henry C Dibble, notaire public de la Nouvelle-Orléans, le 17 décembre 1867. Elle s'oblige à construire les dits chemins de fer d'après les plans et les cahiers de charge, dans l'espace de temps et de la manière indiquée dans les dits actes notariés; de remplir toutes les conditions et obligations qui y sont indiquées et exprimées.

ARTICLE VI.

La corporation devra commencer les opérations à partir de cet acte.

ARTICLE VII.

Cette corporation aura un sceau qui se composera d'un char dans un cercle sur lequel sera tracé le nom de la Compagnie.

ARTICLE VIII.

Les articles de société pourront être modifiés ou changés; le capital pourra être porté à une somme quelconque n'excédant pas cinq cent mille piastres avec le consentement des actionnaires représentant les deux tiers des actions, lequel consentement devra être obtenu dans une assemblée générale convoquée après trente jours d'avis. Toutes les fois qu'une augmentation du capital sera dûment autorisée, il en sera donné avis, pendant soixante jours dans deux journaux publiés dans la Nouvelle-Orléans, et, dans l'intervalle, les actionnaires auront le droit de prendre des actions additionnelles en proportion du montant de leurs actions. Toutes les actions qui n'auront pas été prises à l'expiration de cet avis pourront être vendues par les Directeurs au profit de la société, mais ces actions ne devront pas être vendues au-dessous du pair.

ARTICLE IX.

Tous les pouvoirs de cette Corporation devront être confiés à une Direction composée de sept personnes qui devra posséder, en son nom, au moins deux mille cinq cent ($2500) piastres du capital de cette société.

ARTICLE X.

Les actionnaires suivants: George W. Hynson, D B. Macarty, B Saloy, L. E. Lemarié, F Mouney, George Clark et Felix Labatut, composeront et sont, par les présentes, constitués premier Bureau des Directeurs. A une première réunion, ils éliront l'un d'entre eux Président, et les membres du dit Bureau devront continuer à exercer leurs fonctions jusqu'à ce qu'ils soient remplacés par leurs successeurs qui devront être élus ainsi que le déclare l'article onze.

ARTICLE XI.

Le premier lundi de février 1868 et, tous les ans après cette époque, une élection de sept Directeurs, par les actionnaires, aura lieu, au bureau de la corporation, et il devra être donné avis de la dite élection, pendant dix jours au moins, dans deux des journaux publiés dans la ville de la Nouvelle-Orléans.

ARTICLE XII.

Une pluralité des votes (en comptant un vote par chaque action sur lequel le vote est donné) suffira à élire les Directeurs qui, à leur première réunion après leur élection devront élire l'un d'entre eux Président de la Société. Ce Président devra être élu par une majorité de toute la Direction, et c'est à lui que devront être remis toutes les assignations et autres documents légaux. Il sera du devoir du Président de présider toutes les réunions de la Direction; en cas de son absence ou s'il était incapable de remplir ses devoirs, les Directeurs devront élire l'un d'eux-mêmes Président pro tem., et ce Président devra exercer tous les pouvoirs du Président. Toutes les élections devront avoir lieu au scrutin, sous la surveillance de deux inspecteurs nommés par les Directeurs une semaine au moins avant une élection quelconque.

ARTICLE XIII.

Une majorité des Directeurs sera nécessaire pour former un quorum, et une décision de la majorité sera un acte valide de corporation. Les Directeurs auront pleins pouvoir d'acheter et de vendre, et ils sont par les présentes, autorisés à acheter et à vendre les propriétés foncières, et autres propriétés dont la Compagnie pourrait avoir besoin.

ARTICLE XIV.

Tout Directeur qui sera sur le point de s'absenter pour quatre-vingt-dix jours ou moins, devra nommer son remplaçant, pourvu que ce dernier ait, en son nom propre, au moins vingt cinq actions de la Compagnie; et en tout cas, il ne pourra agir qu'à titre de Directeur.

ARTICLE XV.

Les Directeurs devront nommer un Secrétaire, lequel sera commis et agent, et pourront les destituer à leur gré. Ils fixeront les salaires de tous les officiers de la Corporation et le montant des cautionnements à exiger des officiers de la Compagnie. Ils pourront déléguer à des comités formés de membres de la Direction ou à leurs officiers ou agents, les pouvoirs qu'il jugeront convenables pour la bonne administration de la compagnie; désigner des agents dans les limites et hors des limites de l'Etat, aux conditions qu'ils jugeront convenables. Ils auront le pouvoir de faire des règlements et les amender toutes les fois que les intérêts de la Compagnie l'exigeront. Ils auront le pouvoir de remplir les vacances qui pourraient survenir dans la Direction. Ces vacances pourraient être déclarées par cause de mort, démission, manque ou absence dans l'Etat, insolvabilité, faillite ou absence sans permission pendant plus de trois mois, successivement.

ARTICLE XVI.

Des livres pour l'enregistrement et le transfert d'actions seront ouverts et tenus, sujets aux restrictions des règlements. Tous les transferts d'actions devront être faits sur les livres et par l'actionnaire ou son avocat. Les Directeurs pourront fermer les dits livres aussi souvent que cela sera convenable ou nécessaire, mais pendant dix jours au plus, chaque fois. Si un actionnaire désirait transférer son action, il devra faire les paiements qui avaient été faits auparavant au Directeur de la Compagnie, pourvu que le substitut satisfasse les Directeurs.

ARTICLE XVII.

Le fait que, pour un motif quelconque, les Directeurs n'ont pas été élus au jour fixé, ne devra pas dissoudre cette Société, mais les Directeurs qui seront alors en place continueront à exercer leurs fonctions jusqu'à ce qu'une autre élection ait lieu, et il devra être procédé à cette élection immédiatement, ainsi qu'il est dit dans l'article 12.

ARTICLE XVIII

Chaque actionnaire, à toutes les assemblées pour l'élection des Directeurs ou dans d'autres buts aura droit, directement ou par procuration, à un vote pour chacune de ses actions, pourvu qu'aucun actionnaire ne puisse voter en son nom, sur plus de trois cents votes; pourvu qu'il ne possède pas plus de trois cents votes; et pourvu qu'il ait possédé ses actions au moins dix jours avant le jour du vote.

ARTICLE XIX.

Deux associés dont la souscription est au nom de la maison de commerce dont l'un est membre, ne pourront être élus en même temps Directeurs de cette Société.

ARTICLE XX.

Un compte rendu de toutes les réunions de Directeurs sera tenu par le Secrétaire, et sera signé par le Président. Le Président et le Secrétaire devront signer tous les billets, traites, checks, certificats d'actions, contrats et autres preuves de dettes de la corporation.

ARTICLE XXI.

Les Directeurs pourront accepter provisoirement tout pouvoir ou privilège quelconque accordé à cette Société par des amendements quelconques de la loi en vertu de laquelle la Société est formée, ou par l'adoption d'une nouvelle loi ou ordonnance quelconque de la Législature ou du Conseil de ville, mais l'acceptation de tout pouvoir ou privilège quelconque devra être décidée par un vote d'une majorité (en montant d'actions) des actionnaires.

ARTICLE XXII.

La liquidation des affaires de la Société devra être faite par trois commissaires nommés par les actionnaires à une assemblée convoquée à cet effet, après soixante jours d'avis dans deux des journaux publiés à la Nouvelle-Orléans.

Les dits liquidateurs devront être des personnes solvables, résidant en cette ville et ne devant pas à la société; la durée de leurs fonctions sera fixée et la somme qu'ils recevront pour les pouvoirs nécessaires. Le pouvoir de liquidation et leur rémunération seront fixés de la manière que les actionnaires pourront décider, par des résolutions, à une assemblée générale convoquée à cet effet.

ARTICLE XXIII.

Les noms et l'intérêt de chacune des parties à ce acte sont déclarés être ainsi qu'il suit:

Félix Lanatut,	Jacob N-whauser,
Arthur Déjau,	Henry Larquié,
Alfred Rousseau,	R et A. Soulié,
Victor Prados,	Henry Tate,
B. H. Schmidt,	Jas Deshan,
J. Ségassie,	Pierre Abadie,
Chas E. Schmidt,	C. de Lassus,
Paul E. Théard,	Florville Foy,
F. Mouney,	Jos. Hernandez,
H. St Armant,	A. L. St-Cyr,
L. E. Lemarié,	Geo W. Hynson,
B. Saloy,	D. B. Macarty,
George Clark, et autres.	

Ainsi fait et passé, à mon bureau, dans la susdite ville de la Nouvelle-Orléans, en présence de F. McC. Swain et G. A. D. Kemper, témoins compétents, qui ont signé le dit acte avec les dites parties et comparants et moi, le dit notaire, le jour, le mois et l'année ici indiqués en premier lieu.

L'original est signé:

G. A. Kemper, F. Mc C. Swain. — Edward Ivy, Notaire public.

Je certifie que ce qui précède est une copie exacte de l'original inscrit dans mon registre.

En foi de quoi, j'accorde les présentes, sous ma signature et le sceau de mon bureau, à la Nlle-Orléans, ce 31 janvier 1868.

EDWARD IVY, Notaire public.

Le soussigné, député du préposé à l'enregistrement des hypothèques pour cette paroisse et ville de la Nlle-Orléans, Lne, certifie que la susdite Charte a été inscrite aujourd'hui, à mon bureau dans le livre de sociétés No 7, folios 47 48, 49, 50, 51 et 52.

A. DUCATEL Jr, Député du Préposé à l'enregistrement des hypothèques.

Nlle-Orléans, 31 janvier 1868.

4 fév—5 fps

Fred Butterfield vs Kate G. Stapleton.

QUATRIEME COUR de District de la Nouvelle-Orléans, No 20,465—En vertu d'un writ de saisie et vente à moi adressé par l'Honorable Quatrième Cour de District de la Nouvelle-Orléans, dans l'affaire ci-dessus, je procéderai le MARDI, dix de mars 1868, à midi, à la Bourse des Négociants et des Encanteurs, rue Royale, entre celles du Canal et de la Douane dans le Deuxième District de cette ville, à la vente publique et adjudication de la propriété dont description suit:

Un certain terrain mesurant vingt-six pieds et trois pouces de face à la rue Julie, dans le Premier District de cette ville, sur cent cinq pieds de profondeur, dans l'îlet borné par les rues Julia, du Camp, St-Joseph et St-Charles. Ensemble avec les améliorations qui s'y trouvent.

Et un autre terrain situé derrière le terrain sus-décrit, portant le No 4, d'après un plan dressé par Comunny, arpenteur, le 29 mai 1856. Le dit terrain mesure vingt-six pieds et trois pouces de face sur une allée commune ou passage, quarante-cinq pieds et quatre pouces sur la ligne limitrophe du No 5 vingt-six pieds et trois pouces sur la ligne qui sépare le dit terrain de la propriété appartenant à E D'Apremont et quarante-cinq pieds et quatre pouces sur la ligne limitrophe du No 3.

Ensemble avec les améliorations qui s'y trouvent.

Cette propriété appartient à la défenderesse au moyen de l'acquisition qu'elle en a faite conjointement avec Geo. W. Clannon, de la succession de Robert Clannon, suivant deux actes au rapport de Hugh Madden, ci-devant notaire public en cette ville, l'un en date du 24 mai 1865 et l'autre en date du 28 de juin 1865 et conjointement avec Geo. W. Clannon, au rapport de Wm Shannon, notaire public en cette ville, en date du 29 de mars 1866, de la dite propriété du dit Geo. W. Clannon.

Saisie dans l'affaire ci-dessus.

Conditions—L'acquéreur retiendra par devers lui le montant d'une hypothèque en faveur de John Falconer, de la somme de dix mille piastres daté du 14 de juillet 1865, avec l'intérêt sur la dite somme, reposant sur la dite propriété et qui d'autres décrites en l'acte d'hypothèque inscrite au Bureau des hypothèques, Livre No fo. 499, et la balance du prix d'adjudication, comptant, au moment de l'adjudication.

GEO. W. AVERY, Shérif de la paroisse d'Orléans

7 fév—7,15 24—mars 3,10

WM. D. WEAVER & Co vs DANIEL COX.

CINQUIEME COUR DE DISTRICT de la Nouvelle-Orléans — No 18,558.—En vertu d'un writ de fieri facias, à moi adressé par l'Honorable Cinquième Cour de District de la Nouvelle-Orléans, dans l'affaire ci-dessus, je procéderai le MARDI dix-sept de mars 1868, à midi, à la Bourse des Négociants et des Encanteurs, rue Royale, entre celles du Canal et de la Douane, dans le Deuxième District de cette ville, à la vente publique et adjudication de la propriété dont description suit—

Deux terrains situés dans l'îlet borné par les rues Thalie, Erato, Locust (autrefois Apollo) et Magnolia (autrefois Maurice) et désignés par les numéros Trois et Quatre, suivant un plan dressé à un acte passé pardevant le dit Alexandre de l'autre acte de Frederic Clark, au rapport de Théod. Guyol, ci-devant notaire public en cette ville, en date du 30 de septembre 1851.

Chaque terrain a trente pieds de face à la rue Locuste sur une profondeur de cent dix pieds entre lignes parallèles. Le No Quatre forme l'angle des rues Locuste et Erato.

Saisie dans l'affaire ci-dessus.

Conditions—Comptant, au moment de l'adjudication.

GEO. W. AVERY, Shérif de la Paroisse d'Orléans.

14 fév—14,28—3,10,17 m

HENRY FRELSON vs MARY HEINE & J. HEINE son époux.

TROISIEME COUR DE DISTRICT de la Nouvelle-Orléans, No 24,383—En vertu d'un writ de fieri facias à moi adressé par l'Honorable Troisième Cour de District de la Nouvelle-Orléans, dans l'affaire ci-dessus, je procéderai le SAMEDI sept de mars 1868, à midi, à la Bourse des Négociants et des Encanteurs, rue Royale, entre celles du Canal et de la Douane, dans le Deuxième District de cette ville, à la vente publique et adjudication des propriétés dont description suit:

1o—Un terrain désigné par le numéro Dix, d'après un plan dressé par C. A. Hedin, ci devant arpenteur, le 8 d'octobre 1859 et mesurant vingt neuf pieds huit pouces de face à la rue Jersey, sur cent pieds de profondeur entre lignes parallèles situé, dans le Quatrième District de cette ville, dans l'îlet borné par les rues Jersey, de l'Annonciation, Laurel, Joséphine et St André.

2o—Un terrain, aussi situé dans le même îlet, désigné par le numéro B, d'après un plan dressé comme le No 32, du Livre de plans No 1 en l'étude d'Amédé Ducatel, notaire public en cette ville, trente pieds de face à la rue Joséphine, sur 129 pieds de profondeur, entre lignes parallèles.

3o—Deux terrains, aussi situés dans le dit îlet, désignés par les numéros Trente-trois et Trente-quatre, d'après un plan dressé par C. F. Zimpel, ci-devant arpenteur, le 25 d'avril 1833 et déposé sous le No 62 du Livre de plans No 1, en l'étude de Wm Christy, ci-devant notaire public en cette ville, ayant, mesure américaine, les dimensions suivantes, savoir: le No Trente-trois, trente pieds de face à la rue Joséphine, sur une profondeur de deux cent dix-huit pieds deux pouces sur la ligne latérale du côté de la rue Jersey et deux cent dix-sept pieds six pouces sur la ligne limitrophe du No Trente-quatre, et le No Trente-quatre, trente pieds de face à la rue Joséphine, sur une profondeur sur la ligne limitrophe du No Trente-trois, de deux cent dix-sept pieds six pouces, et sur la ligne du côté de la rue Laurel, de deux cent seize pieds dix pouces.

4o—Et deux terrains mesurant chacun trente pieds de face à la rue Jersey, sur cent trente pieds de profondeur et vingt neuf pieds huit pouces derrière, aussi situés dans le dit îlet. Les dits terrains susdécrits ont été acquis par la dite Dame Heine de Davino Piaggio, le 10 d'août 1865, suivant acte au rapport de Joseph Cohn, notaire public en cette ville.

Ensemble avec toutes les bâtisses et améliorations qui se trouvent sur les terrains sus-décrits, dépendances et appartenances.

5o—Un certain terrain situé au faubourg Delord, Premier District de cette ville, et désigné par le numéro cinquante cinq, d'après un plan dressé par C. F. Zimpel, arpenteur, le 5 de septembre 1833, déposé en l'étude de H. B. Cenas, autrefois notaire public en cette ville, et mesurant vingt cinq pieds de face au Cours des Tritons Triton Walk), entre les rues Baronne et Dryades (autrefois Philippa) sur cent vingt pieds de profondeur entre lignes parallèles.

Ensemble avec toutes les bâtisses et améliorations qui s'y trouvent.

Cette propriété appartient à la défenderesse au moyen de l'acquisition qu'elle en a faite de Wm F. O'Hern, suivant acte au rapport de Wm L Poole, notaire public en cette ville, en date du 25 février 1862.

Saisies dans l'affaire ci-dessus.

Conditions—Comptant au moment de l'adjudication.

GEO. W. AVERY, Shérif de la Paroisse d'Orléans.

4 fév—4,13,21,29—7 mars

S. ROSENTHAL vs SAML P. S. MARSHALL.

COUR DU DEUXIEME DISTRICT JUDICIAIRE, Paroisse de Jefferson, No 3,229—En vertu d'un writ de fieri facias à moi adressé par l'Honorable Cour du Deuxième District Judiciaire, Paroisse de Jefferson, dans l'affaire ci-dessus, je procéderai le MARDI dix de mars 1868, à midi, à la Bourse des Négociants et des Encanteurs, rue Royale, entre celles du Canal et de la Douane, dans le Deuxième District de cette ville, à la vente publique et adjudication de la propriété dont suit la description—

Un certain terrain situé dans le Deuxième District de la ville de la Nouvelle-Orléans et formant l'angle sud des rues de Chartres et Bienville. Le dit terrain mesure vingt-six pieds onze pouces quatre lignes de face à la rue de Chartres, sur soixante-huit pieds onze pouces trois huitièmes de ligne de profondeur et face à la rue Bienville.

Ensemble avec toutes les bâtisses et améliorations qui s'y trouvent, aujourd'hui louée à Edward Morteaue, pharmacien.

Cette propriété appartient au défendeur au moyen de l'acquisition qu'il en a faite de John Mountfort, suivant acte au rapport de R. J. Ker, notaire public en cette ville, en date du 23 janvier 1866.

Saisie dans l'affaire ci-dessus.

Conditions—Comptant au moment de l'adjudication.

GEO W. AVERY, Shérif de la Paroisse d'Orléans.

8 fév—8,15,23,29—10 mars

CORNELIUS BALDWIN vs. JAMES A. MORAN.

TROISIEME COUR DE DISTRICT de la Nouvelle-Orléans—No 24,476—En vertu d'un writ de saisie et vente à moi adressé par l'Honorable Troisième Cour de District de la Nouvelle-Orléans, dans l'affaire ci-dessus je procéderai le VENDREDI, treize de mars 1868, à midi, à la Bourse des Négociants et des Encanteurs rue Royale entre celles du Canal et de la Douane, dans le Deuxième District de cette ville, à la vente publique et adjudication de la propriété dont description suit:

Un certain terrain situé dans le Premier District de cette ville, dans l'îlet borné par les rues Liberty (autrefois St-Paul), Howard (autrefois Girondé), de la Commune et Gravier, mesurant trente pieds de face à la rue Liberty (autrefois St Paul) sur cent sept pieds sept pouces de profondeur, entre lignes parallèles, conformément au plan dressé par F. Wilkinson, ci-devant député arpenteur général, daté du 6 de décembre 1858 et annexé à un acte au rapport de W. Y. Lewis, alors notaire public en cette ville.

Ensemble, avec toutes les bâtisses et améliorations qui s'y trouvent consistant en une maison de résidence et une cuisine à deux étages, en bois. La maison porte le No 66 sur la rue Liberty, et tous les droits, privilèges, servitudes et avantages y attachés et y appartenant.

Saisie dans l'affaire ci-dessus.

Conditions—Cette criée étant la seconde et dernière, la dite propriété sera définitivement adjugée au plus offrant et dernier enchérisseur, pour le prix qui en sera offert, à douze mois de crédit. L'acquéreur assumera le paiement de deux billets souscrits par le défendeur à son propre ordre et par lui endossés, dates Nouvelle Orléans, du 20 d'octobre 1866, l'un de la somme de $112 50 payable à un an de date, et l'autre de la somme de $241 25 payable à deux ans de date, avec 7 0/0 d'intérêt l'an de la date jusqu'à échéance et 8 0/0 d'intérêt l'an de l'échéance jusqu'à parfait paiement, et la balance du prix d'adjudication sera payable à douze mois de crédit, à partir du jour de la vente, en billets de l'acquéreur, portant intérêt à 8 0/0 l'an de la date à parfait paiement. Les dits billets seront en outre garantis par une hypothèque et privilège de vendeur. L'acquéreur devra payer comptant les taxes de l'Etat, de la paroisse et de la ville. GEO. W. AVERY, Shérif de la Paroisse d'Orléans.

25 fév—25 29—4 6 13 m

THOMAS JANNEY & Co. vs la dame MARGUERITE S. BROWN & JAMES G. BROWN.

TROISIEME COUR DE DISTRICT de la Nouvelle-Orléans—No 24 692—En vertu d'un writ de saisie et vente à moi adressé par l'Honorable Troisième Cour de District de la Nouvelle-Orléans, dans l'affaire ci-dessus, je procéderai le SAMEDI quatre d'avril 1868, à midi, à la Bourse des Négociants et des Encanteurs, rue Royale, entre celles du Canal et de la Douane, dans le Deuxième District de cette ville, à la vente publique et adjudication de la propriété dont description suit:

1o SEPT TERRAINS situés dans le Quatrième District de cette ville, dans l'îlet borné par les rues Prytanée, Plaquemines (aujourd'hui Huitième), Septième et Huitième, dans le Quatrième District de cette ville et désignés par les numéros [illegible] d'après un plan dressé par Henry Moellhausen, arpenteur, daté du 4 de mai 1844 et déposé en l'étude de L. Hermann, ci-devant notaire public en cette ville; lesdits terrains mesurent chacun trente pieds de face [illegible].

2o Et un certain terrain situé dans le Quatrième District de cette ville, dans l'îlet borné par les rues Septième, Huitième, Chesnut et Plaquemines (aujourd'hui Coliseum) et désigné par le No 18, d'après un plan dressé par Henry Moellhausen, arpenteur, daté du 4 de mai 1844 et déposé en l'étude de Lucien Hermann [illegible].

Ensemble avec toutes les améliorations qui s'y trouvent et tous les droits, privilèges, servitudes et avantages y attachés et y appartenant.

Les propriétés ci-dessus appartiennent à la défenderesse au moyen de l'acquisition qu'elle en a faite de Robert C Hutchinson, suivant acte au rapport de T O. Stark, notaire public en cette ville, en date du 5 de février 1866.

Saisies dans l'affaire ci-dessus.

Conditions—Comptant au moment de l'adjudication.

GEO. W. AVERY, Shérif de la Paroisse d'Orléans.

4 mars—4,12,20 28—avr 4

LAFITTE DUFILHO & CO. vs PETER McDERMOTT.

CINQUIEME COUR de District de la Nouvelle-Orléans—No 18,337—En vertu d'un writ de saisie et vente adressé par l'Honorable Cinquième Cour de District de la Nouvelle-Orléans, dans l'affaire ci-dessus, Henry T. Hays, ci-devant Shérif, et par lui à moi transféré, je procéderai, le JEUDI deux d'avril 1868, à midi, à la Bourse des Négociants et des Encanteurs, rue Royale, entre celles du Canal et de la Douane, dans le Deuxième District de cette ville, à la vente publique et adjudication de la propriété dont description suit:

Deux certains terrains situés dans le Premier District de cette ville, dans l'îlet borné par les rues Girod, de la Nouvelle-Levée, Lafayette et du Commerce, et désignés par les Nos Un et Deux, d'après un plan dressé par F. Pernot, arpenteur, daté du 15 de mars 1862, et déposé sous le No 4, en l'étude de A. E. Bienvenu, notaire public en cette ville.

Les dits terrains ayant les dimensions suivantes, savoir:

Le numéro Un, vingt pieds huit pouces de face à la rue Girod, quatre-vingt-six pieds de profondeur sur la ligne latérale du côté de la rue du Commerce, quatre-vingt pieds cinq pouces de profondeur sur une ligne irrégulière limitrophe du No Deux, et vingt-deux pieds huit pouces de largeur derrière;

Et le numéro Deux, vingt-quatre pieds deux pouces de face à la rue Girod, quatre-vingt pieds cinq pouces de profondeur sur une ligne irrégulière limitrophe du numéro Un, sur une première profondeur de soixante-dix pieds un pouce, et quatre lignes de face à la rue du Commerce, quatre-vingt pieds deux pouces sur la seconde ligne derrière, laquelle mesure d'sept pieds dix pouces de largeur. Le tout conformément audit plan.

Ensemble avec les bâtisses et améliorations qui s'y trouvent et tous les droits, privilèges, servitudes et avantages y attachés et y appartenant.

Les dits terrains font partie d'une plus grande étendue de terre acquise par C. L. Lacroix de Paul Lacroix, par acte sous signatures privées, en date du 2 mars 1867, dûment reconnu le dit jour devant Geo. Hutton, vice consul des Etats-Unis à Paris et déposé en l'étude de E. Gottschalk, notaire public en cette ville, par acte en date du 3 avril 1857 lequel a été dûment enregistré au Bureau des Aliénations, en cette ville, le 8 d'avril 1857, au Livre 72, Fo 696 et ledit Paul Lacroix a acquis ladite étendue de terre de Romain Pomier, par acte au rapport de H. Lavergne, autrefois notaire public en cette ville, en date du 3 décembre 1823.

Cette propriété appartient au défendeur au moyen de l'acquisition qu'il en a faite de C. L. Lacroix, suivant acte au rapport de A. E. Bienvenu, notaire public en cette ville, en date du 16 septembre 1865.

Saisie dans l'affaire ci-dessus.

Conditions — Comptant au moment de l'adjudication.

GEO. W. AVERY, Shérif de la paroisse d'Orléans.

1er mars—1,10,19,27 - 2 avril

R. D. URQUHART vs MARY L. GREEN.

SIXIEME COUR de District de la Nouvelle-Orléans — No 20,496 — En vertu d'un ordre de vente rendu le 20 de février 1868 et à moi adressé par l'Honorable Sixième Cour de District de la Nouvelle-Orléans dans l'affaire ci-dessus, je procéderai le samedi sept mars 1868, à 4 1/2 heures P. M., à mon entrepôt, No 23 rue Dauphine, dans le Deuxième District de cette ville, à la vente publique et adjudication de

Un lot de meubles et d'effets transportés de la maison No 21 rue Dauphine, suivant inventaire déposé en mon bureau pour recours.

Saisie dans l'affaire ci-dessus.

Conditions—Comptant au moment de l'adjudication.

GEO. W. AVERY, Shérif de la Paroisse d'Orléans.

25 fév - 25 28—m 1 4 7

P. MARSOUDET vs. HELOISE BOUDOUSQUIE.

TROISIEME COUR de District de la Nouvelle-Orléans—No 24,431—En vertu d'un writ de fieri facias à moi adressé par l'Honorable Troisième Cour de District de la Nouvelle-Orléans, dans l'affaire ci-dessus, je procéderai le samedi vingt-huit de mars 1868, à midi, à la Bourse des Négociants et des Encanteurs, rue Royale, entre celles du Canal et de la Douane, dans le Deuxième District de cette ville, à la vente publique et adjudication de la propriété dont description suit—

Un terrain situé dans le Deuxième District de cette ville, côté sud et à de la rue Bourgogne, dans l'îlet borné par la dite rue Bourgogne et celles Ste-Anne, Du Maine et Dauphine, ayant, mesure américaine, trente-deux pieds de face à la rue Bourgogne, sur quatre-vingt pieds sept pouces de profondeur, entre lignes parallèles.

Ensemble avec les bâtisses et améliorations qui s'y trouvent, consistant en une belle maison de résidence en briques, dépendances et appartenances.

Cette propriété appartient à la défenderesse au moyen de l'acquisition qu'elle en a faite d'Alfred Marchand, suivant acte au rapport d'Octave Morel, notaire public en cette ville, en date du 24 mai 1867.

Saisie dans l'affaire ci-dessus

Conditions—Comptant au moment de l'adjudication.

GEO. W. AVERY, Shérif de la paroisse d'Orléans.

25fév—4,17,20,28ma

François Boisdoré vs George et Robert Malcolm.

DEUXIEME COUR DE DISTRICT de la Nouvelle-Orléans—No 18,912—En vertu d'un writ de fieri facias, à moi adressé par l'Honorable Deuxième Cour de District de la Nouvelle-Orléans, dans l'affaire ci-dessus, je procéderai le SAMEDI quatre d'avril 1868, à midi, à la Bourse des Négociants et des Encanteurs, rue Royale, entre celles du Canal et de la Douane, dans le Deuxième District de cette ville, à la vente publique et adjudication de la propriété dont description suit—

Un certain terrain situé dans le Premier District de cette ville, dans l'îlet borné par les rues Carondelet (autrefois Apollo), Nayades, Clio et Erato; mesurant trente pieds deux pouces de face à la rue Carondelet, sur une profondeur de soixante trois pieds onze pouces et trois huitièmes de pouce entre lignes parallèles.

Ensemble avec les bâtisses et améliorations qui s'y trouvent, consistant en une maison en bois, contenant quatre chambres, &c, &c, une cuisine en bois, couverte en ardoises, cuve, &c.

Saisie dans l'affaire ci-dessus.

Conditions—comptant au moment de l'adjudication.

GEO. W. AVERY, Shérif de la paroisse d'Orléans.

3mars—3 12 20 28—4 avril.

Henri Pinsson vs Auguste Mannessier.

TROISIEME COUR de District de la Nouvelle-Orléans. — No. 24,212 — En vertu d'un writ de fieri facias à moi adressé par l'Honorable Troisième Cour de District de la Nouvelle-Orléans, dans l'affaire ci-dessus, je procéderai le SAMEDI vingt-et-un mars 1868, à midi, à la Bourse des Négociants et des Encanteurs, rue Royale, entre celles du Canal et de la Douane, dans le Deuxième District de cette ville, à la vente publique et adjudication de la propriété dont description suit—

Deux certains terrains situés dans le Premier District de cette ville, dans l'îlet borné par les rues du Canal, Philippa, de la Commune et Baronne, et désignés par les numéros Treize et Quatorze.

Le No Treize mesure vingt-six pieds, deux pouces et quatre lignes de face à la rue Philippa, trente-neuf pieds six pouces et deux lignes de profondeur et face sur une allée commune à la rue Baronne, quarante pieds et quatre lignes de profondeur sur une ligne [illegible] dans le fond.

Le No Quatorze mesure vingt-cinq pieds de face sur l'allée susdite, sur vingt six pieds de profondeur.

Ensemble avec les bâtisses et améliorations qui s'y trouvent.

Saisie dans l'affaire ci-dessus.

Conditions—Comptant au moment de l'adjudication.

GEO. W. AVERY, Shérif de la Paroisse d'Orléans.

19 fév—19 28 7 14,21 m

SUCCESSION DE JOSEPH GINDER—No 39,911

Vente à l'encan, de deux bons terrains améliorés dans la rue St André, près la rue Laurel.—Deux maisons à étage, au coin des rues Philippa et Liberté.—Scrip d'assurance du Sun.—La moitié d'une maison à étage.

PAR H. W. PALFREY, encanteur Bureau, rue Carondelet, No 28.

SAMEDI, 7 mars 1868, à midi, à la Bourse des Négociants et des Encanteurs dans la rue Royale, entre les rues Canal et Douane, en vertu d'un ordre de l'Honorable Deuxième Cour de District de la Nouvelle-Orléans, daté du 31 janvier 1868, il sera vendu les propriétés foncières et le scrip d'assurance qui suivent et appartenant à la succession de Joseph Ginder, savoir—

Un certain terrain, avec toutes les bâtisses et améliorations qui s'y trouvent dessus, situé dans le Quatrième District de cette ville, dans l'îlet compris entre les rues Laurel, Joséphine, St André et Constance. Le dit terrain a 30 pieds de face à la rue St-André, sur une profondeur de 32 pieds 9 pouces (plus ou moins) lequel terrain fait partie du terrain No 3 d'après un plan annexé à un acte passé pardevant C Pollock, notaire public, daté du 11 avril 1831. Les améliorations qui se trouvent dessus sont; une maison en bois, à étage, ayant quatre chambres.

2. DEUX CERTAINS TERRAINS situés dans le Quatrième District de cette ville, dans l'îlet compris entre les rues St. André (maintenant Liberté), Philippo, First et St. George. Les dits terrains sont désignés par les Nos 7 et 8, sur un plan dressé par A. De Young, daté du 3 avril 1848 et se trouvant au bureau de L. R. Kenny. Les dits terrains se touchent; ils ont chacun 28 pieds de face à la rue St. André, sur une profondeur, entre lignes parallèles, de 130 pieds au plus américain. Le terrain No 8 forme l'angle des rues Philippe et St. André.

Les améliorations qui se trouvent sur le dit terrain comprennent deux maisons en bois, à étage.

3. LA PARTIE SUPERIEURE D'UNE CUISINE A ETAGE, sur le terrain de l'angle des rues St. André et Laurel.

20 scrips d'assurance du Sun, de					1858.
20 do	do	do	do	de	1859,
10 do	do	do	do	de	1860,
10 do	do	do	do	de	1861.

CONDITIONS DE LA VENTE—Pour la propriété décrite en premier et en second lieux, la moitié comptant, en billets du Trésor des Etats-Unis; pour le reste du montant de l'adjudication, un et deux ans de crédit, en billets de l'acquéreur, au montants égaux, garantis par hypothèques sur les propriétés et portant 8 pour cent d'intérêt, de la date à parfait paiement.

Pour les propriétés décrites en troisième et quatrième lieux—Comptant, en billets du Trésor des Etats-Unis.

Les actes de vente, y compris les timbres de Revenu Intérieur des Etats-Unis, pardevant Dérincourt, notaire public, au No 35 de la rue Royale.

6fév—6 29,27 —7 mars

Succession de Vve Charles Maillot—No 25,741.

DEUXIEME COUR DE DISTRICT de la Nouvelle-Orléans—Avis est par la présent donné aux créanciers de la susdite succession et à toutes autres personnes que cela peut concerner, d'avoir à déduire, sous dix jours à dater de la présente publication, les raisons pour lesquelles, le compte présenté par l'administrateur de la dite succession, ne serait point approuvé et homologué, et les fonds entre ses mains répartis conformément audit compte.

Par ordre de la Cour, P. R. O'RORKE, Greffier.

4 mars—4,10,14

Postal Information.

TO THE BRITISH NORTH AMERICAN PROVINCES

Cape Breton, Prince Edward's Island and Nova Scotia. To Newfoundland prepayment required. To Canada and New Brunswick, 10c. per ½ oz., any distance. — *10 cents when not over 3,000 miles from the line of crossing. *15 cents when distance exceeds 3000 miles. Prepayment optional

Steamers of the Cunard line sail from Boston twice each month, touching at Halifax, and when letters are sent by that conveyance for Nova Scotia, Newfoundland, Cape Breton and Prince Edward's Island, the U. S. postage is 5 cents the single rate, to be prepaid. The inland rate is collected on delivery. On newspapers by this route, the postage is two cents each.

RULES FOR RATING LETTERS, &C.

1. *In the United States and British Mails.*—Letters exchanged with the United Kingdom of Great Britain and Ireland, or addressed to British Colonies and foreign countries, for transmission in the open mail via England, are charged with United States and British postage, at a single rate for each half ounce or fraction thereof, the same as domestic letters.

In the case of letters to be forwarded in the British mail for transmission from England "via Marseilles," the French postage is rated at 6 cents the quarter ounce, except on letters for Java, China, Labuan, Borneo, Japan, the Moluccas and Philippine Islands, which are rated at 8 cents per half ounce, and except, also, on letters for Syria and Tunis, by French packet, when the single French rate is 12 cents per quarter ounce.

2. *In the United States and French Mails.*—Letters in the mail to France are to be charged with single rate of postage, if not exceeding the weight of one quarter ounce—double rate if exceeding a quarter, but not exceeding half an ounce; and so on, an additional rate being charged for each quarter ounce, or fractional part of a quarter ounce.

The rates by "French mail" are in full to destination, except the following places, os: Aden, Batavia, Ceylon, China, cities of Turkey in Europe, except as herein mentioned, viz: Austria, countries to which correspondence can be sent via Suez, countries beyond seas via France, others than those enumerated, East Indies, Gibraltar, Hong Kong, Java, Mauritius, Montenegro, Penang, Portugal, Isle of Re-Union, Servia, (except Belgrade,) Shanghai, Singapore and Spain. The limit of payment to Spain, Portugal and Gibraltar, is Behobia; to Servia (except Belgrade,) Montenegro, and cities of Turkey in Europe, except as herein mentioned, "via Austria," the frontier of Turkey and Austria; to Aden, East Indies, Ceylon, China, and other countries via Suez, the seaports of the Indies, or of the sea of China to which the English packets ply; and to places beyond seas, or other than those designated the limit is the port of arrival in the country of destination.

3. *In the Mails to Prussia, or to Belgium.*—Letters in the United States and Prussian closed mails, and in the mails exchanged with Belgium are charged with single rate of postage if not exceeding half an ounce in weight; double rate if exceeding half an ounce, but not exceeding an ounce; quadruple rate if exceeding an ounce, but not exceeding two ounces; and so on, for greater weights, charging two rates for every ounce or fractional part of an ounce over the first ounce. As this scale of progression differs from that followed in respect to domestic letters, great care is required to prevent mistakes.

4. *In the Mails to Bremen, or to Hamburg, &c.* Letters addressed to the German States, &c., when sent via Bremen or Hamburg; and letters addressed to the British North American Provinces, are rated in the same manner as domestic letters, one rate being charged for each half ounce or fractional part of half an ounce.

General Directions.—Postmasters should be careful where the postage is prepaid, to collect the proper amount. They should be particular to notice the route indicated on the envelopes of letters, and to collect postage accordingly. Letters mailed at some offices, marked "via England," or "via Prussian Closed Mail," for a German State, are frequently taken upon the prepayment of Bremen rates, and those marked "via Bremen," at Prussian closed rates, &c.

ROUTES OF TRANSMISSION, &C.

To prevent mistakes at the exchange offices, it is desirable that the particular routes by which letters are to be forwarded from the United States to Europe, should be distinctly written on the covers. Letters intended for transmission in the open mail to England, should bear the direction, "open mail via England;" if for transmission in the French mail, they should be directed, "via France in the French Mail;" if for transmission by closed mail to Prussia, they should be directed, "via Prussian closed mail;" if for transmission in the closed mail to Belgium, they should be directed, "via Belgian closed mail;" and if for transmission by the New York and Bremen line to Bremen, or by the New York and Hamburg line to Hamburg, they should be directed, "via Bremen," or "via Hamburg."

It is important that letters addressed to Germany and other European countries, via France, where the single rate per quarter ounce is 21 cents, should be plainly marked to be sent via France; otherwise they may be missent in the open mail to Liverpool by United States packet, the 21 cent rate per half ounce being also chargeable on letters thus forwarded.

Weights of Produce.

As established by Law or Custom in New Orleans.

GRAIN WEIGHTS.

Wheat	60 lbs. per bushel.
Corn shelled	56 " "
" in ear	70 " "
Oats	32 " "
Rye	56 " "
Buckwheat	52 " "
Barley	48 " "
Malt	34 " "
Beans	60 " "
Cow Peas	60 " "
Irish Potatoes	60 " "
Onions	54 " "

Home Insurance Directory.

HOME INSURANCE COMPANIES

Atlantic Insurance Company, No. 19 Camp street—Edward Rigney, President; H. P. Janvier, Secretary.

Citizens' Mutual Insurance Company, No. 3 Carondelet street—O. Gaillard, President; H. Castarede, Secretary.

Crescent Mutual Insurance Company, corner of Camp street and Commercial Place—Thos. A. Adams, President; Henry O. Ogden, Secretary.

Commercial Insurance Company, No 11 Commercial Place—S. B. Buckner, President; Geo. Sweet, Secretary.

Factors' and Traders' Insurance Company, No. 39 Carondelet street—Michael Musson, President, Harman Doane, Vice President; Ed A. Palfrey, Secretary.

Germania Insurance Company, No. 135 Gravier street—D. Michel, President; E. Maier, Secretary.

Great Southern and Western Fire, Marine and Accident Insurance Company, No. 21 Carondelet street—James Longstreet, President; C. Williams, Secretary.

Home Mutual Insurance Company, corner Camp and Natchez streets—Jas. H. Wheeler President; A. W. Hunter, Secretary.

Hope Insurance Company, No. 21 Camp street—H. Peychaud, President; Lewis Barnett, Secretary.

Louisiana Mutual Insurance Company, corner of Camp and Gravier streets—Chas Briggs, President; J. P. Roux, Secretary.

Lafayette Insurance Company, corner of Common and Carondelet streets—E. Ganucheau, President; L. W. Baquie, Secretary.

Merchants' Mutual Insurance Company, No. 101 Canal street—John Pemberton, President; Paul Fourchy Secretary.

National Marine and Fire Insurance Company, corner of Camp and Common streets—Wm Whann, President; E. N. Ganucheau, Secretary.

New Orleans Mutual Insurance Company, No. 111 Canal street—J. Tuyes, President; J. W. Hincks, Secretary.

Star Mutual Insurance Company, No. 14 Carondelet street—Placide Fortail, President; N. Augustin, Secretary.

Sun Mutual Insurance Company, No. 61 Camp street—Thos. Sloo, President; Thos. Anderson, Secretary.

Union Insurance Company, No. 112 Canal street—A. Chiapella, President; J. M. Crawford, Secretary.

Weights of Various Kinds of Produce per Bushel.

[According to custom established in the Cincinnati Market.]

Articles.	Pounds.
Apples (dried)	25
Bran	20
Barly	48
Beans white	60
Beans castor	46
Buckwheat	50
Coal, stone	80
Corn, shelled	56
" in Ear	70
" Meal	50
Hair, plastering	8
Lime, unslacked	80
Malt, barley	34
Malt, Rye	40
Oats	33
Onions	58
Peaches (dried)	33
Potatoes, Irish	60
" sweet	50
Peas	60
Rye	56
Seed Blue Grass	10
Seed, Clover	52
" Flax	56
" Hemp	42
" Timothy	45
" Hungarian Grass	50
Salt, Coarse	50
" Fine	50
Sand	60
Turnips	60
Wheat	60

Postages to Foreign Ports.

☞ The Asterisk (*) indicates that in cases where it is prefixed, unless the letter be registered, prepayment is optional; in all other cases prepayment is required.

COUNTRIES.	Letters— Not over ½ oz.	Not over ½ ounce.	Newspapers.
Africa, west coast, British mail	..	33	4
Argentine Republic, via England	..	45	4
via France	30	60	..
Aspinwall	..	10	..
Australia, Br. M. via Southampton	..	33	6
do via Marseilles	39	45	8
by private ship from N. Y. or Boston	..	5	2
French mail (to Austr'l comp'ry)	*30	*60	..
by Brem. or Ham mail, via Marseilles and Suez	50	102	..
Algeria, French Mail	*15	*30	2
by Brem. & Ham. mail via Trieste	..	55	..
Austria and its States, Pr. closed mail	..	*30	6
do do when prepaid	..	28	..
do by Brem. or Ham. mail	..	*15	3
do do (except prov. in Italy) French mail	..	..	*21
Bahamas, by direct steamer from New York	..	5	2
Belgium, French mail	*21	*42	..
closed mail via. England	..	*27	5
open mail via. London by Am. pkt.	..	21	2
do. do. by British pkt.	..	5	2
Brazil, via. England	..	45	4
via. France, in Fr. m. from Bordeau	*33	*66	..
By American Packet	..	10	2
Bremen, Prussian closed mail	..	*30	6
do. do. do. when prepaid	..	28	..
do. Bremen mail	..	*10	3
do. Hamburg mail	..	*15	3
do. French mail	*21	*42	..
British N. Am. Prov., dist. not over 3000 miles	..	*10	2
do. dist. exceed 3000 miles	..	*15	2
Buenos Ayres, via England	..	45	4
do. via France, by French mail from Bordeaux	30	60	..
Cape of G. H., Br. m., via Southampton	..	45	8
do. do. Marseilles	..	58	8
Chili	..	34	6
China, Br'sh M. via Southampton	..	45	6
do via Marseilles	..	53	8
do. by Br'n or Ham. m., via Trieste	..	55	..
by Brem. or Ham. m. via Marseilles and Suez	40	72	..
French mail	30	60	..
by mail to San Fran., thence by pr. ship	..	3	..
Costa Rica	..	10	2
Cuba	..	10	2
Denmark Prussian closed mail (if prepaid 31c.)	..	33	9
by Bremen or Hamburg Mail	..	20	3
French Mail	27	54	..
E. In's, op'n m. via Lon. by A. pkt.	..	5	6
Prussian closed mail, via Trieste	..	68	13
(Eng. possess.) Pr. cl. m. via Trieste	..	36	13
by Brem. or Ham. m. via Mar's. and Suez	40	72	..
by Brem. or Ham. m. via Trieste	..	64	..
French mail	30	60	..
Ecuador	..	34	6
France	*15	*30	2
Frankfort, French mail	*21	*42	..
Prussian closed mail	..	*30	6
do do when prepaid	..	28	..
Brem. or Ham. mail	..	*15	3
German States, Prus. closed mail (if prep 28c)	..	*30	6
French mail	*21	*42	..
Bremen mail	..	*15	3
(except Luxemburg) by Ham.	..	*15	3
Great Britain and Ireland	..	*24	2
Hamburg, by Ham. mail direct from N. Y.	..	*10	2
Bremen mail	..	*15	3
Prussian closed mail	..	*30	6
do when prepaid	..	28	..
French mail	*21	*42	..
Hanover, Prussian closed mail	..	*30	..
do when prepaid	..	28	..
by Bremen or Hamburg mail	..	*15	3
French mail	21	*42	..
Hayti, via England	..	45	4
Hong Kong, Brit. m. via Mar's	..	53	8
do via Southampton	..	45	6
by French mail	30	60	2
by Bremen or Hamburg mail	..	55	..
Prussian closed mail	..	36	10
Indian Archipelago, French mail	30	60	6
Italy, via. Bremen or Hamburg mail	..	..	5
British mail via Marseilles	39	45	8
Martinique, via England	..	45	4
Mauritius, Br. m. via Southampton	..	33	6
do do via Marseilles	39	45	8
do do French mail	30	60	..
Mexico	..	10	2
Norway Prus. cl. m (if prep. 38c)	..	42	13
do Bremen or Hamburg mail	..	38	4
do French mail	33	66	..
Nassau, N. Prov. direct steamer from N. Y.	..	5	2
New Grenada, (except Aspinwall and Panama)	..	18	6
Nicaragua, Pacific Slope, via Panama	..	10	2
do Gulf Coast of	..	34	6
Panama	..	10	2
Paraguay, Brit. mail, via England	..	45	4
Peru	..	22	6
Porto Rico, Bri. mail via Havana	..	33	4
Portugal, Brit. mail via England	33	45	8
Prussia, Prussian closed mail	..	*30	6
do when prepaid	..	28	..
by Bremen or Hamburg mail	..	*15	3
French mail	*21	42	..
Russia, Prus. cl. m. (if prep. 35c.)	..	*37	8
by Bremen or Hamburg mail	..	*29	..
French mail	*30	*60	2
Sweden Prus cl. m. (if prep. 31c)	..	38	10
do. Hamburg or Bremen Mail	..	33	4
do. French mail	33	66	..
Sardinian States (Prusian closed mail if prepaid) 40c.	..	42	11
do. do. French mail	*21	*42	..
Bremen or Hamburg mail	*28	..	4
Savoy, District	*15	*30	2
Roma States, Prussian closed m.	..	44	12
Bremen or Hamburg	..	40	..
French mail	*27	*54	2
Singapore, Br. m. via Southampton	..	45	6
do via Marseilles	..	53	8
French mail	30	60	..
Spain, Br. m. by American packet	..	21	2
do. do. by British pkt	..	5	2
do. French mail	21	42	..
do. by Brem or Ham mail	30	60	..
St. Thomas, by U S packet to Kingston, Jamaica	..	18	6
do. via Havana	..	34	6
Switzerland, Prus. cl. m. (if prepaid 33c.)	..	*35	9
French mail	*21	*42	2
by Bremen mail	..	*19	4
by Hamburg mail	..	*19	3
Venezuela, British mail via Southampton	..	10	2
West Indies, British	..	10	2
not British, (except Cuba)	..	34	6

Routes of Transmission, Etc.

To prevent mistakes at the exchange offices, it is desirable that the particular routes by which letters are to be forwarded from the United States to Europe, should be distinctly written on the covers. Letters intended for transmission in the open mail to England, should bear the direction "open mail via England;" if for transmission in the French mail, they should be directed "via France in French mail;" if for transmission by closed mail to Prussia, they should be directed "via Prussian closed mail;" if for transmission in the closed mail to Belgium, they should be directed "via Belgian closed mail," and if for transmission by the New York and Bremen line to Bremen, or by the New York and Hamburg line to Hamburg, they should be directed "via Bremen," or "via Hamburg."

It is important that letters addressed to Germany and other European countries, via France, where the single rate per quarter ounce is 21 cents, should be plainly marked to be sent via France; otherwise they may be missent in the open mail to Liverpool by United States packet, the 21 cent rate per half ounce being also chargeable on letters thus forwarded.

The Income Tax.

The following is the form of making income returns for 1866 under the new law. The readers will see at a glance the character of the articles to be returned upon, and the deductions to be made:

RETURNS.

1. From the profits in any trade, business or vocation from which income is actually derived, or any interest therein wherever carried on.
2. From the payment of debts in a former year considered lost, and which have not paid a previous income tax.
3. From rents.
4. From farming operations—amount of live stock sold, amount of agricultural products sold.
5. From profits realized by sales of real estate purchased since December 31st, 1863.
6. From interest on any bonds or evidences of indebtedness of any railroad, canal turnpike, canal navigation or slackwater company, or interest or dividends on stock, capital or deposit in any bank, trust company, savings institution, insurance, railroad, canal, turnpike, canal navigation or slackwater company.
7. From dividends of any incorporated company other than those above mentioned.
8. From gains and profits of any incorporated company not divided.
9. From interest on notes, bonds or other securities of the United States.
10. From interest on notes, bonds, mortgages or securities other than those enumerated above.
11. From any salary other than as an officer or employé of the United States.
12 From any salary or pay as an officer or employé of the United States.
13. From profits on sales of gold or stocks, whenever purchased.
14. From all sources not above enumerated. Gross income.

DEDUCTIONS.

1. Exempt by law $1000.
2. National, State, county and municipal taxes within the year.
3. Losses actually sustained during the year from fire, shipwreck, or incurred in trade, and not already deducted in ascertaining profits.
4. Losses on sales of real estate purchased since December 31, 1863.
5. Amount paid for hired labor to cultivate land from which income is derived.
6. Amount paid for the live stock which was sold within the year.
7. Amount actually paid for rent of homestead.
8. Amount paid for usual or ordinary repairs, excluding payments for new buildings, permanent improvements or betterments.
9. Interest paid out of falling due within the year.
10. Salary or pay as an officer or employé of the United States, from which a tax has been withheld.
11. Interest or dividents from corporations enumerated above in paragraph six.

Taxable income.

Amount of tax at 5 per cent.

CARRIAGES, GOLD WATCHES, BILLIARD TABLES AND SILVER PLATE.

(*Schedule A.—Section 100, Act June 30, 1864, as Amended July 13, 1866.*)

TAXABLE PROPERTY.

Carriage, phaeton, carryall, rockaway, or other like carriage, and any coach, hackney coach, omnibus or four wheeled carriage, the body of which rests upon springs of any description and which is not used exclusively in husbandry or in the transportation of merchandise, valued at exceeding $300 and not exceeding $500, including harness used therewith—$6.

Carriages of like description valued above $500—$10.

Gold watches, composed wholly or in part of gold or gilt, kept for use, valued at $100 or less—$1.

Gold watches, composed wholly or in part of gold or gilt, kept for use, valued at above $100—$2.

Billiard tables kept for use, and not subject to special tax—$10.

Oz plate of silver, kept for use, per ounce troy—50 cents.

Oz plate of silver, kept for use, per ounce troy, exceeding forty ounces, used by one family—50 cents.

JUDICIAL SALES.

Henry Mueller vs. Henry Nelson.

SIXTH DISTRICT COURT OF NEW ORLEANS. No. 20,782.—By virtue of a writ of seizure and sale, to me directed by the Hon. the Sixth District Court of New Orleans in the above entitled cause I will proceed to sell at public auction, at the Merchants and Auctioneers' Exchange, Royal street, between Canal and Customhouse streets, in the Second District of this city, on TUESDAY, the Tenth day of March, 1868, at 12 o'clock m., the following described property, viz: FIFTEEN LOTS OF GROUND, situate in the Suburb Marigny, Third District of this city, designated by the Nos. One to Fifteen, comprising the whole of the triangular piece of ground designated by the No. Seventeen, (17) bounded by Industry and Broad streets and London Avenue, and having a small line on Agriculture street. The whole as per plan deposited in the office of E. G. Gottschalk, notary public in this city, as plan No. 32.

Being the same property which the defendant acquired by purchase from plaintiff, as per act passed before Abel Dreyfous, notary public in this city, on the 3d of November, 1866.

Seized in the above suit.

Terms—Cash on the spot.

GEO. W. AVERY, Sheriff of the Parish of Orleans.

feb8 15 23 29 mh10

August Bohn vs. Jas. A. Moran.

THIRD DISTRICT COURT OF NEW ORLEANS.—No. 24,491.—By virtue of a writ of seizure and sale to me directed by the Honorable the Third District Court of New Orleans, in the above entitled cause, I will proceed to sell at public auction, at the Merchants and Auctioneers' Exchange, Royal street, between Canal and Customhouse streets, in the Second District of this city, on MONDAY the Ninth day of March, 1868 at 12 o'clock, M., the following described property, viz:—

A CERTAIN LOT OF GROUND situate in the First District of this city, in the square bounded by Camp, Magazine, Calliope and Galennie streets, and designated by the No. Four, on a plan drawn by J. A. d'Hémécourt, surveyor, on the 19th day of January, 1867, and now deposited in the office of Felix Grima, notary public in this city, a certified sketch of which plan is annexed to an inventory and reappraisement of the property belonging to the succession of John L. Riddell, taken by said Grima, notary, on the 24th December, 1866; said lot of ground measuring, in American measure, according to the said plan, twenty-five feet seven inches front on Camp street, between Calliope and Galennie streets, by a depth of one hundred and twenty-seven feet ten inches and six lines, between equal and parallel lines; together with the buildings and improvements thereon, and all the rights, ways, privileges and advantages thereunto belonging, or in any wise appertaining. Being the same property acquired by defendant by purchase from the succession of John L. Riddell, per act passed before said notary, Felix Grima, on the 25th February, 1867.

Seized in the above suit.

Terms—Cash on the spot.

GEO. W. AVERY, Sheriff of the Parish of Orleans.

feb6 15 23 mh9

Widow Armide E. Vogel vs Southern Star Candle Manufacturing Company.

FOURTH DISTRICT COURT OF NEW ORLEANS—No. 19,967.—By virtue of a writ of fieri facias, to me directed by the Honorable the Fourth District Court of New Orleans, in the above entitled cause, I will proceed to sell at public auction, at the Merchants' and Auctioneers' Exchange, Royal street, between the Canal and Customhouse streets, in the Second District of this city, on TUESDAY, the 17th day of March, 1868 at 12 o'clock M., the following described property, viz—

A CERTAIN SQUARE OF GROUND, situated in the Second District of this city designated by the No. 56, bounded by Fifth, Sixth and Toulouse streets, and Carondelet Walk, and measuring 177 feet 10 inches and 5 lines front on Fifth street, 283 feet 3 inches and 4 lines front on Toulouse street, 187 feet 1 inch and 1 line front on Sixth street and 284 feet 3 inches and 2 lines front on Carondelet Walk; together with all the buildings and improvements thereon, rights, privileges, servitudes, ways and appurtenances thereunto belonging or in any wise appertaining.

Being the same property acquired by the defendants from Mathieu Jules Bujac, as per act passed before Theodore Guyol, late Notary Public in this city, dated November 21st, 1861.

Seized in the above suit.

Terms—Cash on the spot.

GEO. W. AVERY, Sheriff of the Parish of Orleans.

feb14 21 mh3 10 17

N. Claudel vs. A. Libermann.

FIFTH DISTRICT COURT OF NEW ORLEANS No. 18,833.—By virtue of a writ of seizure and sale, to me directed by the Honorable the Fifth District Court of New Orleans, in the above entitled cause, I will proceed to sell at public auction, at the Merchants' and Auctioneers' Exchange, Royal street, between Canal and Customhouse streets, in the Second District of this city, on FRIDAY, the 13th day of March 1868, at 12 o'clock M., the following described property, viz:

A CERTAIN LOT OF GROUND, with all the buildings and improvements thereon, rights, ways, privileges or servitudes thereunto attached, or in any wise appertaining, situate in the First District of this city, in the square bounded by New Levee, Tchoupitoulas, Delord and South Market streets, designated by the No. Three, on a plan of Louis H. Pilié, late City Surveyor, dated the 8th December, 1856, and deposited in the office of Eusèbe Bouny, a notary public in this city, which said lot measures, in American measure, twenty-four feet front on New Levee street, by a depth of sixty five feet ten inches on the line towards South Market street, seventy-two feet four inches on the other side line, and twenty-three feet two inches in width in the rear.

Being the same property which the said A. Libermann acquired by purchase from the city of New Orleans, as per act passed before said notary, Eusèbe Bouny, on the 15th day of February, 1858.

Seized in the above suit.

Terms—This being the second and last auction, the said property will be definitely adjudicated to the highest and last bidder for what it will bring, at twelve months' credit, the purchaser furnishing bond, with good and solvent security, bearing eight per cent. interest per annum from date, and special mortgage on the property sold until final payment. Said purchaser will have to deduct and pay in cash the printing, Sheriff's and Clerk's fees, etc., which amount to about $275; and furthermore the State, Parish and Municipal taxes the amount of which is not yet ascertained.

GEO. W. AVERY, Sheriff of the Parish of Orleans.

feb25 29 mar4 6 13

Tertullien Villa vs. Widow A. Labarthe.

THIRD DISTRICT COURT OF NEW ORLEANS, No. 24,642.—By virtue of a writ of seizure and sale to me directed by the Honorable the Third District Court of New Orleans, in the above entitled cause, I will proceed to sell at public auction, at the Merchants' and Auctioneers' Exchange, Royal street, between Canal and Customhouse streets, in the Second District of this city, on THURSDAY, the second day of April, 1868, at 12 o'clock M., the following described property, viz: TWO LOTS OF GROUND situated in faubourg Tremé, in the Second District of this city, in the square bounded by Tremé, Marais, St. Philip, and Ursulines streets, said lots adjoining one another, and making part of the lot designated by the number Twelve, on a plan of 5 June, 1826, deposited in the office of Felix de Armas, late a notary public in this city, act of 28th July of same year, and measuring French measure, each, twenty-six feet two inches front on Marais street, one hundred and twenty feet deep, and twenty-six feet three inches and six lines in the rear, and designated on both lots numbers eight and nine of said plan; together with the buildings and improvements thereon.

Which said property belongs to defendant, namely for one fifth, she has received in the succession of her deceased father, the other four-fifths, by having purchased the same, from her co-heirs, by act passed before Jos. Cuvillier, notary public in this city, on the 23d April, 1861.

Seized in the above suit.

Terms—Cash on the spot.

GEO W. AVERY, Sheriff of the Parish of Orleans.

mh1 8 15 24 ap2

Thomas Janney & Co. vs Mrs Margaret S. Brown and James G Brown.

THIRD DISTRICT COURT OF NEW ORLEANS, No. 24,692.—By virtue of a writ of seizure and sale to me directed by the Honorable the Third District Court of New Orleans in the above entitled cause I will proceed to sell at public auction at the Merchants' and Auctioneers' Exchange, Royal street, between Canal and Customhouse streets, in the Second District of this city, on SATURDAY, the 4th day of April, 1868, at 12 o'clock m., the following described property, viz:

1. SEVEN LOTS OF GROUND, together with the rights, ways and advantages thereunto belonging, or in any wise appertaining, situate in the square bounded by Prytania, Plaquemines (now Coliseum), Seventh and Eighth streets, in the Fourth District of this city, and designated by the Nos. 16, 17, 18, 19, 20 and 21, on a plan drawn by Henry Moellhausen, civil engineer and surveyor, on the 4th of May, 1844, and deposited in the office of L. Hermann, then a notary public in this city, on the 12th June, 1844; said lots Nos. 16, 17 and 18 each measure 31 feet front on said Eighth street, by a depth of 125 feet, between equal and parallel lines, but No 15 forming the corner of Eighth and Prytania streets, and lots Nos 19, 20 and 21 measure each 30 feet front on said Eighth street, by a depth of 125 feet, between equal and parallel lines, all American measure, which seven lots of ground were acquired by Robert C. Hutchinson by purchase from Frederick Wing, by an act passed before Wm Lawrence, notary public in this city on the 9th of August, 1859.

2. AND A CERTAIN LOT OF GROUND, together with all the improvements thereon, and all the rights, ways, privileges and advantages thereunto belonging or in any wise appertaining situate in the Fourth District of this city, in the square bounded by Seventh, Eighth, Chestnut and Plaquemines (now Coliseum) streets, designated as lot No. 18, on a plan drawn by Moellhausen, late Surveyor, dated May 4th, 1844 and deposited in the office of Lucien Hermann, late a notary public in this city. Said lot forms the corner of Eighth and Plaquemines (now Coliseum) streets, and measures 34 feet front on Eighth street, by a depth of 125 feet, between parallel lines, and which said property was acquired by Robert C. Hutchinson by purchase from Wm. Cade, per act passed before William Shannon, notary public in this city, on the 31st August, 1859, and which said properties were purchased by defendant Mrs Margaret S. Brown from Robert C. Hutchinson by act passed before T. O. Starke, notary public in this city, on the 5th of February, 1866.

Seized in the above suit.

Terms—Cash on the spot.

GEO W. AVERY, Sheriff of the Parish of Orleans.

mh4 12 20 28 ap4

Charles Caffin vs. Mrs. Robert Cottrill, alias Mary Cottrill.

SIXTH DISTRICT COURT OF NEW ORLEANS—No. 20,860—By virtue of a writ of fieri facias, to me directed by the Honorable the Sixth District Court of New Orleans, in the above entitled cause I will proceed to sell at public auction, on the premises hereinafter designated, on MONDAY, the 16th day of March, 1868, at 11 o'clock a. m.

All the FURNITURE and movable effects contained in the house No. 129 Rampart street, in the Second District of this city as per inventory which can be seen in my office.

Seized in the above suit.

Terms—Cash, on the spot.

GEO W. AVERY, Sheriff of the Parish of Orleans.

mh5 9 11 13 15

CONSTABLE'S SALES.

M. G. Boyne vs Saml Dalton, Captain and Owners of a Sloop.

FOURTH JUSTICE'S COURT—PARISH OF ORLEANS—No. 25,183.—By virtue of a writ of fieri facias, to me directed by the Hon. Augustin Viavant, Judge of the Fourth Justice's Court, in and for the Parish of Orleans, I will proceed to sell at public auction, on SATURDAY, the 7th day of March, 1868, at 12 o'clock m.—

One new SLOOP, with spars and iron works complete, (name unknown) of — tons burthen, as she now lays in the Yard of Mr. Jno. Goodyer, No. 67 Washington street, Fourth District.

Seized in the above entitled suit.

Terms—Cash, in U. S. Treasury notes.

feb27 mar3 7 — P. AD. FORTIER, Constable.

No. 4,87—Miramon vs Louise Nicholas.
No. 4125—St. Amand & St. Cyr vs. Louise Nicholas.

THIRD JUSTICE'S COURT—PARISH OF ORLEANS—By virtue of two writs of fieri facias to me directed by the Hon. Paul W. Collens, Third Justice of the Peace, in and for the Parish of Orleans, I will proceed to sell at public auction, at the warehouse No. 85 Bienville street, on TUESDAY the 10th day of March 1868, at 12 o'clock m., the following described property—

One lot of FURNITURE

Terms—Cash, in U. S. Treasury notes.

mh4 6 10 — CHAS CATOIR, Acting Constable.

Arthur Thompson vs. C. Goffaty, owner lugger Sarah

FOURTH JUSTICE'S COURT—PARISH OF ORLEANS—No. 25, 73.—By virtue of a writ of fieri facias to me directed by the Honorable Augustin Viavant, Judge of the Fourth Justice's Court, in and for the Parish of Orleans I will proceed to sell at public auction, on FRIDAY, the 20th day of March, 1868, at 12 o'clock, m.—

The lugger SARAH, of 4 tons burthen, as she now lays at the foot of Elmire street, Third District.



Seized in the above entitled suit.

Terms—This being the second and last auction of the said lugger Sarah, will be definitely adjudicated to the highest and last bidder for what she will bring at twelve months credit. The purchaser or purchasers furnishing bond with good and approved security, bearing five per cent per annum, interest from date until paid.

mh5 9 13 21 — P. AD. FORTIER, Constable.

Bank Directory

Bank of America, corner of Canal and Exchange Place—A. M. Fortier, President; J. E. Mortimer, Cashier.

Canal Bank, corner of Gravier and Camp—Geo. Jonas, President; C. Jumonville, Cashier

Crescent City Bank, No. 104 Canal street (up stairs)—John Pemberton, President; Charles Fauria, Cashier.

Citizens' Bank, corner of Royal and Customhouse—John G. Gaines, President; J. L. Delery, Cashier.

First National Bank, No. 37 Camp street—D. B. Forbes, President; ——— Vice President; Louis Mieg, Acting Cashier.

City National Bank, corner Magazine and Natchez Alley—G. W. Cochran, President; Jules Cassard, Cashier.

City Bank of New Orleans, No. 15 Commercial Place—Richard Jones, Manager.

Bank of Louisiana, (in liquidation), corner Royal and Conti—Ambrose Lanfear, President; J. F. Irvine, Cashier.

Louisiana State Bank, corne of Royal and Conti—J. A. Blanc, President pro tem.; L. Bernard, Cashier.

Mechanics' and Traders' Bank, No. 102 Canal street—Walter G. Robinson, President; G. Crusat, Cashier.

Bank of New Orleans, corner St. Charles and Union streets—Frank Williams, President; A. Duchiron, Cashier.

Puis, Lapeyre & Bro., No. 17 Camp street.

Southern Bank, No. 11 St. Charles street—Thos. Layton, President; John G. Devereux Act. Cashier.

Smith, Newman & Co., cor. Camp and Common streets.

United States Treasury, No. 50 Camp street—W. B. Whittaker, Asst. Treasurer; James A. Veazie, Cashier.

Union Bank of Louisiana, No. 122 Canal street—F. E. Lavillebeuvre, President; Geo. A Freret, Cashier.

M. Judson, cor. Camp and Common streets.

Burke & Co., No. 54 Camp street

Louisiana National Bank, Common street near Camp—James Robb, President; Jos. W. Carroll, Vice President, and —— Hull, Cashier.

Citizens' Mutual Insurance COMPANY.

TENTH ANNUAL STATEMENT.

In conformity with the requirements of their Charter, the Company publish the following statement:

Total premiums for the year ending Nov. 30, 1866..........$366,215 36

Fire premiums	$251,483 64	
Marine	56,216 61	
River	58,575 70	$366,215 36
Less unterminated risks	$47,966 00	
Returned premiums	2,942 66	50,608 66
Net earned premiums		$315,607 29
Losses paid:		
Fire losses	$162,194 98	
Marine losses	104,111 32	
River losses	18,047 28	
	$284,353 48	
Re-insurance	10,463 11	
Twenty and twenty-five per cent. returns	20,019 74	
Add expenses, internal revenue taxes, profit and loss, interest on scrip less interest, etc.	31,261 31	306,116 84
Net profits		$9,310 65
Net earned premiums 30th Nov., 1866		$315,427 29
Less amount on which twenty and twenty-five per cent. have been returned		176,666 20
Amount participating in profit		$148,761 05
The company have the following assets:		
Bills receivable		$26,105 37
Premiums in course of collection		110,967 66
Invested in bank stocks		71,301 50
Loans on pledge		26,427 70
Loans on mortgage		12,287 43
Invested in railroad bonds		8,350 00
Invested in scrip of insurance company		20,052 60
Cash on hand		20,309 22
		$346,776 31

The above statement is a just, true and correct transcript from the books of the Company:

O. GAILLARD, President.
H. CASTAREDE, Secretary.

State of Louisiana, Parish of Orleans, City of Orleans,

Sworn to and subscribed before me this 17th day of December, 1866. PAUL W. COLLENS, Third Justice of the Peace.

The Board of Trustees have resolved to declare a scrip dividend of Twenty-five per cent. on the net earned participating premiums for the year ending 30th November, 1866, for which certificates will be issued on and after the second Monday in February next; and have further resolved to pay six per cent. on the outstanding certificates of scrip, on and after the second Monday in February, 1866.

TRUSTEES:

J. Lorber,	A. Miltenberger,
A. Verloin DeGruy	J. Lemore,
John Gauche,	L. Grand,
Jas. A. White,	T. Avendano,
O. Gaillard,	A. H. D'Meza,
J. A. Stone,	F. Mathou,
	A. Eldault.

Office, No. 3 Carondelet street — jan1

Louisiana Mutual Insurance Co.

THIRTEENTH ANNUAL STATEMENT.

IN conformity with the requirements of their Charter the Company publish the following statement:

Total Premiums for the year ending 28th February, 1867..........$838,130 13

Viz—Fire Premiums	$403,778 83	
Marine Premiums	201,377 22	
River Premiums	232,974 08	$838,130 1
Less Return Premiums	$4,413 10	
Less Unearned Premiums	40,294 00	
	$44,707 10	
Net Earned Premiums		$793,423 03
Losses Paid:		
Fire Losses	$140,362 80	
Marine Losses	131,980 30	
River Losses	204,175 35	
	$476,517 35	
Reinsurances	43 364 34	
Expenses, Taxes, Interest, Discount, etc.	56,273 87	
Discount in lieu of Scrip	77,770 36	$653,945 92
Net Profits		$139,477 11
The Company have the following Assets:		
Invested in Real Estate		$36,650 52
Invested in Mortgage on Real Estate		85,952 50
Invested in City and other Bonds		82,220 00
Invested in Bank and other Stocks		111,056 00
Invested in Scrip of Insurance Companies		121,727 07
Loaned on Pledges		22,150 00
Bills Receivable		34,958 40
Premiums in course of Collection		161,636 51
Cash on hand		182,688 31
		$739,448 31

The above statement is a just, true and correct transcript from the books of the Company.

CHAS. BRIGGS, President.
J. P. ROUX, Secretary.

STATE OF LOUISIANA. Parish of Orleans, City of New Orleans.

Sworn to and subscribed before me, this 19th day of March, 1867.

PAUL W. COLLENS, Third Justice of the Peace.

The Board of Trustees have resolved to declare a Scrip Dividend of Thirty per cent. on the net earned participating premiums for the year ending 28th February, 1867, for which certificates will be issued on and after the 1st day of July next.

Six per cent. interest on all outstanding certificates of Scrip will be paid on the second Monday of May, 1867 to the holders thereof or their legal representatives.

CHAS. BRIGGS, President.
ANT. CARRIERE, Vice President.
J. P. ROUX, Secretary.

TRUSTEES:

Charles Briggs,	A. E. Montgomery,
Ant. Carriere,	Chas. Weisbaur,
Geo. A. Fosdick,	A. Lecourt,
Mason Pilcher,	Frank Williams,
E. Brugier,	Thomas Byrne,
Chas Lafitte,	John Thornhill,
John S Maunsell,	W. A. Violett,
P. Anderson,	D Piaggio,
Alfred Kearny,	Hugh Macdonald,
A. Frerichs,	Harlow J. Phelps,
Geo. W. Dunbar,	Wm. H. Pinckard,
E. F. Stockmeyer,	Henry H. Bryan,
Geo. W. Hynson,	John B. Wallis,
Arch'd Montgome	J. B. Ehlers,
Henry J. Vose,	George Foster,
E. Marqueze	Andrew Stewart,
	L. E. Potter

mh21

EIGHTEENTH ANNUAL STATEMENT OF THE Crescent Mutual Insurance Company, MAY 23, 1867.

The Trustees, in conformity to the Charter, submit the following statement of the affairs of the Company on the 30th of April, 1867:

Fire Premiums for year	$396,093 81	
Marine Premiums for year	160,885 85	
River Premiums for year	284,577 35	
Total	$841,556 02	
Total net earned Premiums		$756,734 54
Paid Fire Losses	$110,488 49	
Marine Losses	124,502 47	
River Losses	287,987 02	
Taxes	33,669 44	
Paid Profit and Loss, Reinsurance, Discount in lieu of Scrip, Interest, General Expenses, less discount	151,921 29	706,529 71
Net Profits		$48,204 83
The Company have the following Assets:		
Bills Receivable	$40,154 78	
Loans on Bond and Mortgage	82,843 33	
Loans on Pledge of Stocks	22,586 88	145,585 00
Foreign and Domestic Scrip and Scrip Account		46,166 68
Real Estate		70,000 00
Cash on hand		135,118 90
Consolidated 6 per cent Bonds	$30,000 00	
City Bonds	96,580 00	
Bank Stocks' Account	175,677 17	
Vallette Dry Dock Company	12,000 00	
Merchants' Exchange	1,000 00	
N. O. Lightering and Wrecking Company	500 00	315,757 17
Due for Premiums in course of collection		79,376 44
Assets		$792,014 85
The Company have also—		
Suspended Notes, Stocks and Bonds		$436,385 21
Forfeited Scrip Account		7,858 54
Interest uncalled for		9,295 56

The above statement is a true and correct transcript from the books of the Company.

THOMAS A. ADAMS, President
HENRY V. OGDEN, Secretary.

PARISH OF ORLEANS, City of New Orleans.

Sworn to and subscribed before me, this 22d day of May, 1867. G H. BRAUGHN, Second Justice of the Peace, Parish of Orleans.

The Company will pay interest at SIX per cent in cash on all the Outstanding Certificates of Scrip to the legal holders thereof, on and after the second Monday in July next.

The Board of Trustees have also declared a Scrip Dividend of TWENTY per cent on the earned premiums entitled to participation for the year ending April 30, 1867, for which certificates will be issued on and after the first Monday in August next.

THOMAS A. ADAMS, President.
SAMUEL H. KENNEDY, Vice President.

—Trustees—

John Watt,	C T. Buddecke,
Sam. B. Newman,	P. H. Foley,
Wm Edwards,	A. G. Ober,
J. Norman Jackson,	A. Thomson,
P. Simms,	John Phelps,
	L P. Spyker

may23tf

Merchants' Mutual Insurance Co. OF NEW ORLEANS.

THIRTEENTH ANNUAL STATEMENT.

In conformity with the requirements of their Charter the Company publish the following statement:

Premiums received during the year ending on 31st May, 1867, including unearned premiums of the previous year:

On Fire Risks		$895,910 49
On River Risks		200,338 06
On Marine Risks		337,231 32
Total Premiums		$1,433,479 86
Less Premiums unearned on 31st May, 1867	$224,186	
Return Premiums	25,953 29	250,137 29
Net earned Premiums 31st May, 1867		$1,183,342 57
Losses paid during the year:		
On Fire Risks	$311,225 89	
On River Risks	199,719 43	
On Marine Risks	278,627 60	
	$789,570 92	
Taxes	33,650 57	
Reinsurances, expenses, profit and loss, less interest	93,302 44	926,523 98
Net profits		$256,818
The Company have the following assets:		
Real Estate		$150,617 27
Notes secured by mortgage		561,980 11
Notes secured by pledge		100,007 40
Cash on hand		74,750 32
Premiums in course of collection		36,629 83
City Bonds		59,639 00
Bank and Railroad Stocks		143,735 00
Bills Receivable		113,891 71
Scrips of Mutual Insurance Companies		36,716 00
Stock of Vallette Dry Dock		15,000 00
" Levee Steam Press		5,000 00
" Gas Light Company		4,000 00
" Marine Dry Dock		2,250 00
" Merchants' Exchange		1,000 00
Lightering and Wrecking Company		1,000 00
State Bonds		1,500 00
Total		$1,406,416 43
Less—		
Unclaimed interest and interest, payable in July next, on all outstanding Scrips	$95,264 12	
Thirty per cent. curtailment on Scrip of 1859, payable in July	59,548 50	
Unearned Premiums on 31st May, 1867	224,182	378,994 62
		$1,027,421 81

The above statement is a just, true and correct transcript from the books of the Company.

JOHN PEMBERTON, President.
PAUL FOURCHY, Secretary.

STATE OF LOUISIANA, Parish of Orleans, City of New Orleans.

Sworn to and subscribed before me this 6th day of June, 1867.

PAUL W. COLLENS, Third Justice of the Peace.

At a meeting of the Board of Directors, held on the 8th June, 1867, it was resolved to declare a scrip dividend of twenty per cent on the net earned premiums for the year ending 31st May, 1867, for which certificates will be issued on and after the first day of August next. Also, to pay on and after the second Monday in July next THIRTY PER CENT CURTAILMENT ON THE SCRIP ISSUE OF 1859, and six per cent. interest on all outstanding scrips of the Company.

DIRECTORS:

John Pemberton,	J. Morgan Hall,	David McCoard
P. Maspero,	Pierre Fouts,	S Z. Relf,
L. F. Generes,	J. J. Fernandez,	Chs. Segory,
E. Dusseucor	M. Puig	

1e1 y

JACOB OTT, Carpenter.

Special attention given to REPAIRING of STORES and DWELLINGS.

Cisterns Made and Repaired.

☞ Orders left at 26 Tivoli Circle, or at L. DURAND corner Toulouse and Chartres streets promptly attended to.

Summer Arrangement.

PARENTS and Young Gentlemen can make liberal arrangements, and themselves and sons be qualified, by early fall, for positions worth $1000, $2000, or $3000 per annum, if they apply at DOLBEAR COMMERCIAL COLLEGE, corner of Camp and Common streets, immediately. A Business Education is the best fortune for young Gentlemen. There are Professors for Penmanship, Bookkeeping, Commercial Calculations, Commercial Law, English French Spanish, German, Latin, Greek, and the higher Mathematics.

RUFUS DOLBEAR, President.

my 26 1y

LEGAL NOTICES.

THE STATE OF LOUISIANA—FOURTH DISTRICT COURT OF NEW ORLEANS.—I hereby certify, that on the 18th day of January, 1868, judgment was rendered in this Court in the following entitled suit, in the words and figures following, to wit: Madame Julia Deslonde, wife of James M. Seixas vs. her husband—No. 18,807. It is ordered, adjudged and decreed that the judgment by default be made entered on the 21st ultimo, be now confirmed and made final; that there be judgment in favor of plaintiff, Madame Julia Deslonde, wife of James M. Seixas and against defendant, her husband as aforesaid, decreeing a separation of property and dissolution of the community of acquets and gains heretofore existing between them: that the household furniture and other contents of the dwelling No. 389 Bayou Road, be restored to the administration of plaintiff, and that defendant pay all costs of suit.

Rendered 18th January, 1868.

Signed 21st January, 1868.

(Signed) PAUL E. THEARD, Judge.

In testimony whereof, I have hereunto set my hand and affixed the seal of the said Court, at the city of New Orleans, on this 4th day of February, in the year of our Lord, one thousand eight hundred and sixty-eight.

feb8 3 t la 30 d — L. A. LANDRY, Deputy Clerk.

THE STATE OF LOUISIANA—FIFTH DISTRICT COURT OF NEW ORLEANS.—I hereby certify, that on the 4th day of February 1868, judgment was rendered in this Court in the following entitled suit in the words and figures following, to wit: Caroline Weill vs Jacob Roth, her Husband.—No. 16,975.—This case came on this day. M. B. DuBuisson, for plaintiff, J. P. Montamat, for defendant.

After hearing pleadings, testimony and counsel, the Court considering the law and evidence to be in favor of plaintiff—It is ordered and adjudged that there be judgment in favor of said plaintiff, Caroline Weill, the wife of Jacob Roth, and against the defendant, the said Jacob Roth, her husband; that said parties be separated in property the community of acquests and gains heretofore existing between them be dissolved, and that defendant pay costs of suit.

Judgment rendered February 4th, 1868.

Judgment signed February 10th, 1868.

[Signed:] CHAS. LEAUMONT, Judge

In testimony whereof, I have hereunto set my hand and affixed the seal of the said Court, at the city of New Orleans, on this 10th day of February, in the year of our Lord One Thousand Eight Hundred and Sixty-Eight, and Ninety-Second year of the Independence of the United States. A. D. BERNOUDY, Deputy Clerk.

feb14 25 mar7

STATE OF LOUISIANA—SECOND DISTRICT COURT OF NEW ORLEANS.—The State of Louisiana, to all whom these presents shall come, greeting:

Whereas, Jean Baptiste Letorey has purchased at a sale made by the Sheriff of the Parish of Orleans, the property hereinafter described, has applied to the Clerk of this Court, to whom the deed of sale was recorded on the 18th day of February A. D., 1868, for a monition, or advertisement, in conformity to an Act of the Legislature of the State of Louisiana, entitled "An Act relative to monitions and mode of proceeding;" approved the 10th day of March, 1855.

Now, therefore, know ye, and all persons interested herein are hereby cited and admonished, in the name of the State of Louisiana, and of the Second District Court of New Orleans, who can set up any right, title or claim in and to the property hereinafter described, in consequence of any informality in the order, decree or judgment of the Court under which the sale was made, or any irregularity or illegality in the appraisements and advertisements in time, or manner of sale, or for any defect whatsoever; to show cause within thirty days from the day the monition is first inserted in the public papers, why the sale so made should not be confirmed and homologated.

The said property was sold by the Sheriff of the Parish aforesaid, on the Fourteenth day of January, A. D., 1868, by virtue of two decrees of this Court, one rendered on the 29th day of March 1866, and the other on the 12th day of December, A. D. 1867, in a suit entitled, Jean Baptiste Letorey vs. succession of Felix J Forstall, No. 26,868, of the docket of this Court, at which sale Jean Baptiste Letorey became the purchaser for the price of Eighty thousand dollars, ($80,000.)

Description of property, as given in the Judicial Conveyance, viz:

1. A CERTAIN SQUARE OF GROUND, together with all the buildings and improvements thereon, known as the Mississippi Cotton Press, and all the rights, privileges, customs, ways, servitudes and appurtenances thereunto belonging, or in any wise appertaining, situated in the First district of the city of New Orleans, bounded by Tchoupitoulas, Market, Richard and Religious streets, and measuring three hundred and nineteen feet eight inches and four lines front on each of said Tchoupitoulas and Religious streets, and two hundred and fifty-five feet nine inches and two lines front on each of said Market and Richard streets, agreeably to a plan drawn by James Gallier, Architect, on the 3d day of February, 1843 deposited in the office of H. B. Cenas, late a notary public in this city.

2. A CERTAIN PORTION OF GROUND, together with all the buildings and improvements thereon, known as the Brunk Cotton Press (formerly Branch Warehouse) and all the rights, privileges, customs, ways, servitudes and appurtenances thereunto belonging, or in any wise appertaining, situated in the same district, in the square bounded by Market, Tchoupitoulas, Religious and St James streets, and measuring two hundred and fifty-five feet nine inches and two lines front on Market street, by one hundred and fifty-nine feet ten inches and four lines front on each of Tchoupitoulas and Religious streets, agreeably to a plan drawn by James Gallier, architect, on the 3d of February, 1843 and deposited in the office of said Cenas, notary, all the above being in American measure.

Being the same property the deceased acquired by purchase from plaintiff, per act passed before F. C. Cavalier, notary public in this city, on the 1st day of November, 1860. Plans thereof were on exhibition at the Exchange some days previous to that of sale.

Clerk's office, Second District Court of New Orleans, this 18th day of February, 1868.

f-b 9 20 mh4 18 — P R O'RORKE, Clerk.

THE STATE OF LOUISIANA—SIXTH DISTRICT COURT OF NEW ORLEANS.—I hereby certify that on the 8th day of February, 1868 judgment was rendered in this Court, in the following entitled suit, in the words and figures following, to wit: No. 20,500—Madame Louise Eliza Jouchevey, wife of Lucien Allibert, vs. her husband. This cause came up to day; Duvigneaud for plaintiff; Buisson for defendant. When after hearing pleadings and evidence, and the Court being satisfied that the law and the evidence adduced are in favor of plaintiff; it is adjudged and decreed that there be judgment in favor of the plaintiff, Louise Eliza Jouchevey, against the defendant, Lucien Allibert, her husband, decreeing a separation from bed and board between the parties, with costs; and the plaintiff to have the care and guardianship of the children.

Judgment signed February 13th, 1868

(Signed) G DUPLANTIER, Judge.

In testimony whereof, I have hereunto set my hand and affixed the seal of the said Court, at the city of New Orleans, on this 29th day of February, in the year of our Lord, one thousand eight hundred and sixty eight, and the ninety-second year of the Independence of the United States. ZACK J. DOWTY, Dep. Clerk.

feb29 14-29 march

Succession of George O'Callaghan

SECOND DISTRICT COURT OF NEW ORLEANS—No. 30,286—Whereas, William Berrill has petitioned the Court for Letters of Curatorship on the vacant estate of the late George O'Callaghan, deceased, intestate. Notice is hereby given to all whom it may concern, to show cause within ten days, why the prayer of the said petitioner should not be granted. By order of the Court.

feb21 25 mar5 — P. R. O'RORKE, Clerk.

Succession of Joseph Marie Désiré Prosper.

SECOND DISTRICT COURT OF NEW ORLEANS—No. 27,075.—Whereas, Eugene Prosper has petitioned the Court for letters of administration on the estate of the late Joseph Marie Désiré Prosper, deceased, intestate. Notice is hereby given to all whom it may concern, to show cause within ten days, why the prayer of the said petitioner should not be granted.

By order of the Court.

feb28 mh 4 10 — P. R. O'RORKE Clerk

SECOND DISTRICT COURT OF NEW ORLEANS—No. — Whereas William Henderson has petitioned the Court for letters of administration on the estate of the late William J. Thomas, deceased, intestate. Notice is hereby given to all whom it may concern to show cause within ten days why the prayer of the said petitioner should not be granted.

By order of the Court.

mar4 10 14 — P. R. O'RORKE, Clerk.

Stevens House,

21, 23, 25 & 27 BROADWAY, N. Y.

Opposite Bowling Green,

ON THE EUROPEAN PLAN.

THE Stevens House is well and widely known to the traveling public. The location is especially suited to merchants and business men. It is in close proximity to the business part of the city—is on the highway of Southern and Western travel—and adjacent to all the principal Railroad and Steamboat depots.

THE STEVENS HOUSE has liberal accommodations for over 300 guests—it is well furnished, and possesses every modern improvement for the comfort and entertainment of its inmates. The rooms are spacious and well ventilated—provided with gas and water—the attendance is prompt and respectful—and the table is generously provided with every delicacy of the season—at moderate rates. The rooms having been refurnished and remodeled, we are enabled to offer extra facilities for the comfort and pleasure of our Guests.

sept11 6m — GEO. K. CHASE & CO., Proprietors

GENERAL TRANS-ATLANTIC COMPANY

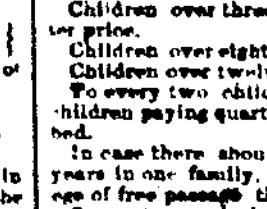

REGULAR LINE FROM NEW ORLEANS TO ST. NAZAIRE, Corresponding with all the Antilles and Pacific Ocean Ports.

Fare from New Orleans to St. Nazaire, one berth, 1st fore and aft deck or 2d aft deck, $220 in gold

Fare from New Orleans to St. Nazaire, one berth, 2d fore deck, $133 in gold.

Fare from New Orleans to St. Nazaire, steerage, $100 in gold

Children under three years old, free.

Children over three years and under eight, pay quarter price.

Children over eight and under twelve, pay half price. Children over twelve years pay full fare.

To every two children paying half price and to four children paying quarter price, the y will be granted one bed.

In case there should be several children under three years in one family, only one will be allowed the privilege of free passage the others will pay quarter price.

Servants attached to the passengers will pay the same as steerage passengers.

Through tickets for the round trip are given with a discount of 25 per cent, provided the traveler makes his return trip on one of the Company's vessels, within six months after the selling of the ticket. Passengers to take passage from this port. These tickets are not transferable.

Fourth class passengers will furnish their meals.

One stateroom with two beds taken up for the special use of one passenger will be paid at the rate of one and one-half passage.

All passage by this line is payable in gold.

From and after the 13th of February the French steamship GUYANE will leave regularly every month for Havana, in order to connect with the large steamers of the General Trans-Atlantic Company, plying between St. Nazaire and Vera Cruz.

For passage apply to VICTOR PERRILLAT, Agent, No. 127 Common street.

ly21tf

N. O. Mutual Insurance Company.

EIGHTH ANNUAL STATEMENT.

Premiums during the year ending 31st December 1867.

On Fire Risks	$319,916 16	
On Marine Risks	68,489 44	
On River Risks	22,799 81	
Total Premiums		$411,205 41
Less: Premiums unearned 31st December 1867	$115,562 00	
Return Premiums	4,115 41	
		$119,677 41
Net earned Premiums		$291,528 00
Losses:		
On Fire Risks	$39,760 62	
On Marine Risks	61,488 16	
On River Risks	19,039 44	
	$120,288 22	
Taxes	11,546 88	
Reinsurances	5,274 51	
Expenses, less interest account	16,393 83	
Interest on Scrips	24,568 60	
		$194,077 84
Profit		$97,449 16
The Company have the following assets:		
Bills receivable for Premiums	$8,734 81	
Notes secured by pledge and mortgage	219,507 00	
Due for premiums in course of collection	79,323 91	
Gas Light Co., City R. R. Co Stocks City Bonds, etc.	183,343 44	
Scripts of sundry Mutual Insurance Companies	99,130 00	
Cash on hand	83,777 88	
	$673,625 04	
Less: Depreciation on the above	92,850 49	
Net		$580,772 6
Less: Unearned interest on Scrips	$7,699 76	
Interest payable on outstanding Scrips	26,568 00	34,267 76
		$546,504 99

The above statement is a true and correct transcript from the books of the Company

J. TUYES, President,
J. W. HINCKS, Secretary.

STATE OF LOUISIANA. Parish of Orleans, City of New Orleans.

Sworn to and subscribed before me, this 11th day of January, 1868.

PAUL W. COLLENS, Third Justice of the Peace.

The Board of Directors have resolved to declare a scrip dividend of thirty per cent. on the net earned participating premiums for the year ending 31st December, 1867, for which certificates will be issued on and after the second day of March, and have further resolved to pay six per cent on the outstanding certificates of scrip on and after the second Monday of March, 1868.

—DIRECTORS:—

George Urquhart,	Chas. Lafitte,
A Roebereau,	J. M. Lapeyre,
O. W. Sabcock,	A. Schriber,
T. S. Blanchard,	John Gauche,
Wm. Stevens	W. T. Williams,
J. A. White,	J. Tuyes.

Office—111 Canal street — ja 12 1m 1y

Office Assistant Quartermaster, U. S. A. NEW ORLEANS, LA. MARCH 2, 1868.

NOTICE is hereby given that, in compliance with Paragraph 5 Special Orders No. 46, dated Headquarters Fifth Military District, New Orleans, La., February 29 1868 a contract for burning the levee on the plantation known as the Fitz Davis plantation, in the Parish of St. Charles, on right bank of the river, about twenty two miles from New Orleans, La., will be submitted according to plans and specifications to be submitted by W. A. Freret, State Engineer to the lowest bidder at 12 M MARCH 7, 1868, at the office of Captain C. H. Hoyt, A. Q. M., U. S. A., 204 Camp street, New Orleans, La.

Specifications can be seen at his office previous to and on the day of adjudication. C. H. HOYT, Captain Assistant Quartermaster, U. S. A.

mh3-31

THE NEW ORLEANS DAILY BEE.

DUFOUR & LIMET PUBLISHERS

Office, No. 73 Chartres street

RATES OF ADVERTISING

Squares	1 month	2 mos.	3 mos.	6 mos.	12 mos.
One	$12	$22	$30	$50	$75
Two	22	36	50	90	125
Three	30	50	70	116	176
Four	37	60	87	140	200
Five	44	72	100	170	275
Six	50	84	120	200	300
Seven	55	106	135	240	325
Eight	60	108	145	260	350
Nine	65	116	155	280	375
Ten	70	125	165	300	400
Eleven	75	135	180	320	500
Twelve	80	145	195	340	540
Thirteen	85	155	210	360	580
Fourteen	90	165	220	410	620
Fifteen	95	175	230	430	660
Sixteen	100	185	240	450	700
Thirty	175	300	450	700	1200

SIXTEENTH ANNUAL STATEMENT.

Home Mutual Insurance Company of New Orleans.

In conformity with the requirements of their Charter the Company publish the following statement for the year ending December 31, 1867:

Premiums received during the year ending December 31, 1867, including unterminated risks of 1866		$321,590 00
Premiums on Marine Risks	$42,002 34	
Premiums on River Risks	107,250 23	
Premiums on Fire Risks	172,337 43	
		$321,590 0
Less Return Premiums	1,599 90	
Less Premiums on Risks not terminated in 1867	39,851 00	
		41,450 90
Net earned Premiums year December 31, 1867		$280,139 10
Losses paid during same period:		
On Marine Risks	25,980 74	
On River Risks	109,826 94	
On Fire Risks	30,297 46	
	166 065 14	
Re-Insurances	12,947 3	
Expenses, Taxes, Interest on Scrips, etc., less Discount and Interest	38,708 31	
		$ 0 78
Remaining		62,398 32
Twenty-five per cent and fifteen per cent returned in lieu of Scrip		57,891 22
Reserved for Unadjusted Losses		5,007 10
The Company have the following assets:		
347 Bonds City of New Orleans of $1,000 each		347,000 00
35 Bonds State of Louisiana of $1,000 each		35,000 00
36 Bonds State of Louisiana of $500 each		18,000 00
68 Bonds St. Charles Hotel Company of $1,000 each		68,000 00
80 U. S. 5-20 Bonds of — $500 each		40,000 00
5 shares Vallette Dry Dock Company—$1000 each		5,000 00
800 shares Bank of New Orleans—$50 each, valued at $30	24,000 00	
650 shares Union Bank of New Orleans—$75 each, valued at $50	32,500 00	
845 shares Canal Bank—$50 each, valued at $50	52,250 00	
500 shares Mechanics' and Traders' Bank—$50 each, valued at $50	25,000 00	
125 shares Crescent City Bank—$50 each, valued at $15	1,875 00	
60 shares Merchants' Bank—$40 each, valued at $15	1,500 00	
		$127 125 00
Cash on hand		51,093 50
Real Estate No. 78 Camp street		50,000 00
Loans on Pledges		62,415 00
Bills Receivable	12 745 50	
Less Bad and Doubtful	6,544 14	
		6,201 45
Outstanding accounts in course of Collection	70,056 62	
Less Bad and Doubtful	10,211 65	
		59 844 97
Scrips of other Insurance Companys		8 444 0
Total Assets		$878,724 02

The above statement is a just true and correct transcript from the books of the Company

ALFRED MOULTON, President.
A. W. HUNTER, Secretary.

STATE OF LOUISIANA, PARISH OF ORLEANS CITY OF NEW ORLEANS.

Sworn to and subscribed before me, this 14th day of January, 1868.

PARIS CHILDRESS, Second Justice of the Peace.

The Board of Trustees have resolved to pay Six Per Cent in Cash, on all outstanding Certificates of Scrip, to the legal holders thereof, on and after the Second TUESDAY in February next; and they have further

Resolved, That in view of the depreciation of the Assets of the Company, the Scrip issues of the years 1858, 1859, 1860 and 1861, be and the same are hereby called in (in accordance with the requirements of the Charter) for a Reduction of Twenty-five Per Cent on each issue; and that the said Scrips shall be surrendered for reduction on payment of the annual interest, as declared by a resolution of this Board adopted this day.

ALFRED MOULTON, President.
WM. M PERKINS, Vice President.
A. W. HUNTER, Secretary

TRUSTEES.

E. K. Converse,	B. F. Ethell,
Robert Hare,	Jos N. Isenhour,
Jos. Hoy,	J. H. Ludwigsen,
Alfred Moulton,	A. H. May,
J. M. Allen,	Jno T. Moore,
Jno. C. Rogers,	W. M. Perkins.

jan17 1m

Sun Mutual Insurance Company

OFFICE OF THE SUN MUTUAL INSURANCE Co., New Orleans, 2d Jan. 1868.

TWELFTH ANNUAL STATEMENT OF THE AFFAIRS OF THE SUN MUTUAL INSURANCE COMPANY OF NEW ORLEANS, for the year ending December 31st, 1867.

Amount of Premiums for the year ending 31st December, 1867, viz:

On Fire Risks	$166,471 55	
On Marine Risks	65,930 94	
On River Risks	85,402 24	
		317,804 71
Add unterminated risks for 1866		66 885 00
		$384,689 71
Deduct unterminated risks for 1867	60,418 00	
Return premiums for 1867	2,596 04	
		$63,014 04
Net earned premiums 31st Dec., 1867		$321,675 67
Losses paid during same period, viz		
On Fire Risks	$53,051 12	
On Marine Risks	39,641 76	
On River Risks	33,022 94	
		126,715 82
Add re-insurances	2,507 75	
Dis. on Prem	48,466 87	
		50,974 62
Expenses, Taxes, Rent Account, Profit and Loss, etc., less discount and Interest		71,616 31
Reserved for payment of interest on Scrips due in 1868		55,213 10
		$284,513 85
Net profits		$37,161 82
The Company have the following Assets, viz:		
Two hundred and nine Consolidated City Bonds valued at 80c		$167 200 00
One hundred and twenty four N. O. J. and G N R R City Bonds, valued at 70c		86,800 00
One hundred and two N. O. O and G. W. R. R. City Bonds, valued at 70c		71,400 00
Twenty five Pontchartrain R. R. City Bonds, valued at 70c		17,500 00
Four Opelousas R. R. State Bonds, valued at 50c		2,000 00
Six Mexican Gulf R. R. State Bonds, valued at 50c		3,000 00
Nine Vicksburg S and Texas R. R. State Bonds valued at 50c		4,500 00
Bank and Gas Stocks, etc.		181,455 00
Loans on Pledge		25,000 00
Loans on Mortgage		35,000 00
Bills Receivable		17,946 39
Premiums due in course of collection		47,185 4
Scrips of other insurance companies		12,000 00
Uncurrent funds		4,000 00
Coupons on City Bonds due, not collected		15,588 00
Cash on hand		84,974 41
		$787,768 41

The above statement is a true and correct transcrip from the books of the Company

THOMAS SLOO, President.
THOS ANDERSON, Secretary.

STATE OF LOUISIANA, Parish of Orleans City of New Orleans.

Sworn to and subscribed before me, this 2d day of January, 1868 — PARISH CHILDRESS Second Justice of the Peace, Parish of Orleans

The Board of Directors have resolved to pay six per cent. interest on the outstanding certificates of profits on and after the second Monday of February next. And they have further declared a Scrip dividend of Thirty Five per cent. on the net earned participating premiums for the year ending December 31st, 1867, for which certificates will be issued on and after the sixth day March next.

THOMAS SLOO, President
JOHN G GAINES, Vice President.
THOS. ANDERSON, Secretary

DIRECTORS

Jno. G. Gaines,	E. J. Hart,
Henry Renshaw,	Jno C. Ricks,
H T Lonsdale,	J. H. Stauffer,
R. Bisso,	J. B. Bres,
J. C. Barelli,	Thos Sloo,
	Theo. A James

jan3

Factors' and Traders' INSURANCE COMPANY.

39..........Carondelet Street..........39

NEW ORLEANS

ALL DIVIDENDS IN THIS COMPANY ARE PAYABLE IN CASH.

Amount of Premiums received in the first year (for eight months) of its business, ending 30th April 1867—$413,626 42.

ASSETS

30th April, 1867..........$346,815 91

The Company continues to issue Policies against Loss and Damage by fire and the perils of rivers and seas at the current rates of premium.

MICHEL MUSSON, President.
HARMON DOANE, Vice President.
ED. A. PALFREY, Secretary.

TRUSTEES.

James Hewitt,	J. J. Warren,
W. A. Johnson,	Wm Bell,
W. Burbridge,	Robert Pitkin,
Jno. L. Noble,	Alf H. Isaacson
Moses Greenwood,	Rich'd Milliken,
Alfred S Huntington,	Sam'l E. Moore
Hugh McColl,	Wm. H. Henning
Marshall J. Smith	Thos M Scott
L. Caulfield,	Joseph Bloch
John Chaffe,	J. B. Jennings
L. H. Terry,	R. T. Buckner,
Jas. D. Blair,	H. H. Ware,
Sam'l Friedlander.	

sep11